

Strategia Rozwoju Gminy
MIASTA PUCK
na lata 2015-2025



2015



Opracowanie wykonane przez:

AMT Partner Sp. z o. o.

www.amtpartner.pl





Spis treści

Wstęp	7
1. Raport o stanie Miasta Puck	9
1.1 Położenie	10
1.2 Dostępność komunikacyjna	12
1.3 Demografia	15
1.4 Infrastruktura techniczna	18
1.4.1 Infrastruktura wodno – kanalizacyjna	18
1.4.2 Gospodarka odpadami	19
1.4.3 Energia i ciepłownictwo	20
1.4.4 Zaopatrzenie w gaz	23
1.5 Gospodarka i przedsiębiorczość	24
1.6 Rynek pracy i bezrobocie	28
1.7 Mieszkalnictwo	29
1.8 Środowisko przyrodnicze	30
1.9 Obiekty zabytkowe	34
1.10 Turystyka i baza turystyczna	36
1.11 Edukacja	39
1.12 Kultura i sport	42
1.13 Ochrona zdrowia	46
1.14 Instytucje publiczne oraz jednostki organizacyjne	47
1.15 Sfera społeczna	49
1.15.1 Pomoc społeczna	49
1.15.2 Działania Gminy Miasta Puck	50
1.15.3 Organizacje pozarządowe	51
1.16 Finanse	54
1.17 Zagospodarowanie przestrzenne	58
1.18 Polityka inwestycyjna i dostępność terenów inwestycyjnych	60
1.19 Podsumowanie stanu Miasta Puck	61
2. Analiza stopnia rozwoju Miasta Puck	65
2.1 Analiza obszarów problemowych miasta Puck	66
2.2 Stopień rozwoju oraz potencjał gminy w opinii jej mieszkańców	78
2.3 Analiza SWOT	102
3. Plan strategiczny	106
3.1 Wdrażanie Strategii Rozwoju	107
3.2 Wizja rozwoju	108
3.3 Misja	109
3.4 Cele strategiczne i operacyjne	110
3.5 Monitorowanie i ewaluacja Strategii	112
Załączniki	114
Załącznik nr 1 Zgodność celów strategicznych z najważniejszymi krajowymi i wojewódzkimi dokumentami o charakterze strategicznym	115
Załącznik nr 2 Programy operacyjne	124
Załącznik nr 3 Inwestycje planowane do realizacji do 2025 roku	128
Załącznik nr 4 Strategiczna karta wyników	131



Spis tabel

Tabela 1 Liczba ludności Miasta Puck w latach 2008 – 2015	15
Tabela 2 Migracje ludności na pobyt stały w mieście Puck w latach 2008 – 2013	16
Tabela 3 Przyrost naturalny w mieście Puck w latach 2008 – 2013	16
Tabela 4 Udział ludności wg ekonomicznych grup wieku w % ludności ogółem	17
Tabela 5 Procentowy udział miast w strukturze ludności 2010 – 2035	17
Tabela 6 Infrastruktura techniczna na terenie Miasta Puck	18
Tabela 7 Odpady zmieszane oraz zbiorniki bezodpływowe i oczyszczalnie na terenie Miasta Puck	20
Tabela 8 Zużycie energii elektrycznej	21
Tabela 9 Kotłownie na terenie Miasta Puck	22
Tabela 10 Sieć gazowa na obszarze miasta	23
Tabela 11 Podmioty gospodarki narodowej wpisane do rejestru REGON według sektorów własnościowych w latach 2008 - 2013	24
Tabela 12 Liczba podmiotów gospodarczych wg klas wielkości zatrudnienia w 2013 r.	25
Tabela 13 Liczba podmiotów gospodarczych wg grup rodzajów działalności PKD 2007	26
Tabela 14 Liczba podmiotów wg sekcji i działów PKD 2007; 2013 r.	26
Tabela 15 Bezrobocie rejestrowane na obszarze Miasta Puck, w latach 2008-2014	28
Tabela 16 Zasoby mieszkaniowe Miasta Puck w latach 2008 - 2013	29
Tabela 17 Wykaz zabytków nieruchomych wpisanych do rejestru zabytków - stan na 31 marca 2015 r.	35
Tabela 18 Turystyczne obiekty noclegowe w mieście Puck w latach 2008 - 2014	36
Tabela 19 Wykaz szkół i placówek oświatowych na terenie miasta	39
Tabela 20 Stan organizacji szkół i placówek oświatowych w publicznych i niepublicznych, dla których organem prowadzącym ewidencję lub organizatorem jest Miasto Puck – stan na 1 września 2015 r.	41
Tabela 21 Lista żłobków i klubów malucha działających w mieście Puck w 2015 roku – stan na 01.09.2015 r.	42
Tabela 22 Kalendarz imprez kulturalnych, sportowych i rekreacyjnych na rok 2015	42
Tabela 23. Świadczenia pomocy społecznej w Gminie Miasta Puck w latach 2009-2013	49
Tabela 24 Charakterystyka organizacji pozarządowych działających w Pucku	51
Tabela 25 Wydatki budżetowe Gminy Miasta Puck w 2015 roku	54
Tabela 26 Planowane dochody bieżące Gminy Miasta Puck w 2015 roku	55
Tabela 27 Budżet Gminy Miasta Puck na rok 2015	55
Tabela 28 Wydatki budżetu miasta Puck w latach 2010-2014	56
Tabela 29 Plan inwestycji mieście Puck na lata 2015-2018	57
Tabela 30 Formy użytkowania terenu	58
Tabela 31 Tereny inwestycyjne w mieście Puck – we władaniu Gminy Miasta Puck i inwestorów prywatnych	60
Tabela 32 Podsumowanie liczby odpowiedzi w ankietach z podziałem na rejon zamieszkania	78
Tabela 33 Monitorowanie wdrożenia Strategii Rozwoju Miasta Puck na lata 2015 - 2025 na poziomie strategicznym	112
Tabela 34 Inwestycje planowane do realizacji w Mieście Puck	129



Spis rysunków

Rysunek 1 Położenie Miasta Puck na tle województwa pomorskiego i powiatu puckiego _____	10
Rysunek 2 Obszar miasta Puck i gminy Puck _____	11
Rysunek 3 Obszar Miasta Puck _____	12
Rysunek 4 Otoczenie komunikacyjne Miasta Puck – przybliżona odległość i czas dojazdu do ośrodków miejskich w rejonie _____	13
Rysunek 5 Układ drogowy i kolejowy Miasta Puck _____	14
Rysunek 6 Pociąg Przewozów Regionalnych Sp. z o.o. _____	15
Rysunek 7 Gminy wchodzące w skład Regionu Północnego – gospodarka odpadami w województwie pomorskim _____	20
Rysunek 8 Nadmorski Park Krajobrazowy _____	30
Rysunek 9 Nadmorski Park Krajobrazowy wraz z otuliną _____	32
Rysunek 10 Obszary Natura 2000 _____	33
Rysunek 11 Neogotycki ratusz w Pucku _____	34
Rysunek 12 Pucka Fara _____	34
Rysunek 13 Kitesurfing w Zatoce Puckiej _____	38
Rysunek 14 Pierścień Zatoki Puckiej – fragmenty szlaku rowerowego _____	38
Rysunek 15 Plakaty dotyczące wybranych imprez kulturalnych i sportowych w Pucku _____	45
Rysunek 16 Sala gimnastyczna w Szkole Podstawowej im. M. Zaruskiego _____	46
Rysunek 17 Żeglarze trenujący w UKS ZATOKA 95 _____	46
Rysunek 18 Obszary problemowe miasta Puck _____	66
Rysunek 19 Formularz ankiety _____	81
Rysunek 20 Analiza SWOT _____	102
Rysunek 21 Proces planowania Strategii Rozwoju Miasta Puck na lata 2015 – 2025 _____	107
Rysunek 22 Wdrażanie i monitorowanie Strategii Rozwoju Gminy Miasta Puck na lata 2015 – 2025 _____	112
Rysunek 23 Zgodność Strategii Rozwoju Gminy Miasta Puck na lata 2015-2025 z Długookresową Strategią Rozwoju Kraju – Polska 2030. Trzecia fala nowoczesności. _____	115
Rysunek 24 Zgodność Strategii Rozwoju Gminy Miasta Puck na lata 2015-2025 ze Strategią Rozwoju Kraju 2020 _____	116
Rysunek 25 Zgodność Strategii Rozwoju Gminy Miasta Puck na lata 2015-2025 ze Strategią Rozwoju Województwa Pomorskiego _____	117
Rysunek 26 Zgodność Strategii Rozwoju Gminy Miasta Puck na lata 2015-2025 ze RPS „Pomorski Port Kreatywności” _____	118
Rysunek 27 Zgodność Strategii Rozwoju Gminy Miasta Puck na lata 2015-2025 ze RPS „Pomorska Podróż” _	119
Rysunek 28 Zgodność Strategii Rozwoju Gminy Miasta Puck na lata 2015-2025 ze RPS „Mobilne Pomorze” _	120
Rysunek 29 Zgodność Strategii Rozwoju Gminy Miasta Puck na lata 2015-2025 ze RPS „Aktywni Pomorzanie” _____	120
Rysunek 30 Zgodność Strategii Rozwoju Gminy Miasta Puck na lata 2015-2025 ze RPS „Ekoefektywne Pomorze” _____	121
Rysunek 31 Zgodność Strategii Rozwoju Gminy Miasta Puck na lata 2015-2025 ze RPS „Zdrowie dla Pomorzan” _____	121
Rysunek 32 Zgodność Strategii Rozwoju Gminy Miasta Puck na lata 2015 - 2025 z priorytetami Regionalnego Programu Operacyjnego Województwa Pomorskiego na lata 2014-2020 _____	123
Rysunek 33 Programy Operacyjne Strategii Rozwoju Gminy Miasta Puck na lata 2015-2025 _____	124



Spis wykresów

Wykres 1 Wahania w liczbie mieszkańców Miasta Puck w latach 2008 - 2015 _____	15
Wykres 2 Liczba ludności Gminy Miasta Puck w 2013 roku wg ekonomicznych grup wieku z podziałem na kobiety i mężczyzn _____	17
Wykres 3 Zużycie wody na 1 mieszkańca [m ³], w latach 2008-2013 _____	19
Wykres 4 Zużycie energii elektrycznej na 1 mieszkańca [kWh], w latach 2008-2013 _____	21
Wykres 5 Zużycie gazu na 1 mieszkańca [m ³], w latach 2008-2013 _____	24
Wykres 6 Podmioty gospodarki narodowej wpisane do rejestru REGON według sektorów własnościowych w latach 2008 - 2013 _____	25
Wykres 7 Podział podmiotów wg sekcji i działów PKD 2007; 2013 r. _____	27
Wykres 8 Zmiany w liczbie zarejestrowanych bezrobotnych w poszczególnych miesiącach 2014 roku _____	29
Wykres 9 Liczba noclegów udzielonych turystom w Pucku w latach 2008 – 2014 _____	36
Wykres 10 Turyści zagraniczni korzystający z noclegów według kraju pochodzenia w 2014 roku _____	37
Wykres 11 Wydatki budżetu miasta Puck w latach 2010-2014 _____	56



Wstęp

Potrzeba posiadania dokumentu określającego strategiczne kierunki rozwoju gminy wynika z ustawy z dnia 6 grudnia 2006 r. o zasadach prowadzenia polityki rozwoju, w której określono, że politykę rozwoju w skali lokalnej prowadzi samorząd powiatowy i gminny na podstawie strategii rozwoju. Motywem szczególnym rozpoczęcia prac nad *Strategią Rozwoju* była chęć uwzględnienia aktualnych uwarunkowań makroekonomicznych, przepisów prawnych i zmieniających się potrzeb społeczności lokalnej oraz dostosowania zapisów dokumentu do zatwierdzonej przez Sejmik Województwa Pomorskiego „Strategii Rozwoju Województwa Pomorskiego 2020”.

Rozpoczynając planowanie procedury związanej z opracowaniem Strategii Rozwoju Gminy Miasta Puck na lata 2015 - 2025 uznano, że jej budowa powinna być przede wszystkim procesem społecznym. Dotychczasowe doświadczenie władz samorządowych potwierdzało fakt, iż warunkiem opracowania skutecznego dokumentu strategicznego jest zaangażowanie lokalnych liderów społeczności w ramach planowania strategicznego rozwoju. W związku z tym na każdym etapie prac uwzględniano wnioski i sugestie przekazywane w formie pisemnej (np. poprzez ankiety) oraz bezpośrednio, podczas spotkań poświęconych tematyce dokumentu.

Rozwoju Gminy Miasta Puck na lata 2015 - 2025 jest dokumentem, na który składają się trzy podstawowe części:

- Część nr 1 Raport o stanie Miasta Puck,
- Część nr 2 Analiza stopnia rozwoju Miasta Puck
- Część nr 3 Plan strategiczny

oraz załączniki przedstawione na końcu dokumentu.

Raport o stanie Miasta Puck stanowi swoisty portret stanu obecnego i jest analizą istniejących uwarunkowań społeczno – gospodarczych. Podstawą jego opracowania *Raportu* były przede wszystkim:

- dane statystyczne publikowane przez Główny Urząd Statystyczny,
- dane z ewidencji własnych prowadzonych przez Urząd Miasta,
- dane ewidencyjne instytucji i organizacji publicznych i społecznych,
- dokumenty o charakterze strategicznym wyznaczające kierunki rozwoju w poszczególnych obszarach, w tym plany zagospodarowania przestrzennego, studium uwarunkowań i kierunków rozwoju, uchwały budżetowe, wieloletnia prognoza finansowa i inne.

Diagnoza stanu aktualnego posłużyła jako punkt wyjścia dla dokonania podziału terenu Pucka na obszary problemowe/rozwojowe, który to przedstawiono w Części II niniejszego dokumentu. W części tej dokonano oceny stopnia rozwoju i identyfikacja potrzeb i oczekiwań mieszkańców, która została podsumowana w formie analizy silnych i słabych stron oraz szans i zagrożeń (SWOT).

Część nr 3 stanowi część prognostyczną, w której to skupiono się na opracowaniu wizji, misji, celów strategicznych i operacyjnych, a także systemu wdrażania i monitorowania rezultatów działań. Wyboru strategicznych kierunków działania dokonano w sposób szczególny, pod kątem spójności z następującymi dokumentami:

- Dokumentem „Programowanie perspektywy finansowej 2014-2020 - Założenia Umowy Partnerstwa” – projekt z dnia 16.11.2012r., Ministerstwo Rozwoju Regionalnego,
- „Strategią Rozwoju Województwa Pomorskiego 2020” stanowiąca Załącznik nr 1 do Uchwały nr 458/XXII/12 Sejmiku Województwa Pomorskiego z dnia 24 września 2012 roku,



- Regionalnymi Programami Strategicznymi: Pomorski Port Kreatywności, Pomorska Podróż, Aktywni Pomorzanie, Zdrowie dla Pomorzan, Mobilne Pomorze, Ekoefektywne Pomorze.

W Strategii Rozwoju Gminy Miasta Puck wyznaczone zostały cele, których horyzont czasowy sięga roku 2025. Należy jednak pamiętać, że przedstawiona Strategia jest dokumentem, który może i powinien podlegać modyfikacjom uzależnionym od postępów w realizacji polityki lokalnej, a także tendencji wojewódzkich, krajowych i globalnych oraz zmian zachodzących w bezpośrednim otoczeniu. Monitorowanie i okresowa ewaluacja wdrażania dokumentu dokonywane będą na podstawie wskaźników realizacji celów oraz ogólnych wskaźników charakteryzujących rozwój miasta w sferach: gospodarczej, społecznej oraz przestrzennej.

Głównym zadaniem Strategii Rozwoju pozostaje natomiast wskazanie tych obszarów miejskiej polityki rozwoju w sferze przestrzennej i społeczno-gospodarczej, których wsparcie, w ramach istniejących uwarunkowań budżetowych, przyczyni się do najbardziej efektywnego rozwoju społeczno-gospodarczego w latach 2015 – 2025. Wart podkreślenia jest jednak fakt, że wybór ten nie ogranicza możliwości kreowania konkretnych wizji rozwojowych i przedsięwzięć inwestycyjnych przez szerokie grono interesariuszy rozwoju Miasta Puck, w tym zewnętrznych względem samorządu terytorialnego tj. mieszkańców, przedsiębiorców, instytucji oraz organizacji uczestniczących w życiu codziennym społeczności.

1. Raport o stanie Miasta Puck



Źródło: www.commons.wikimedia.org

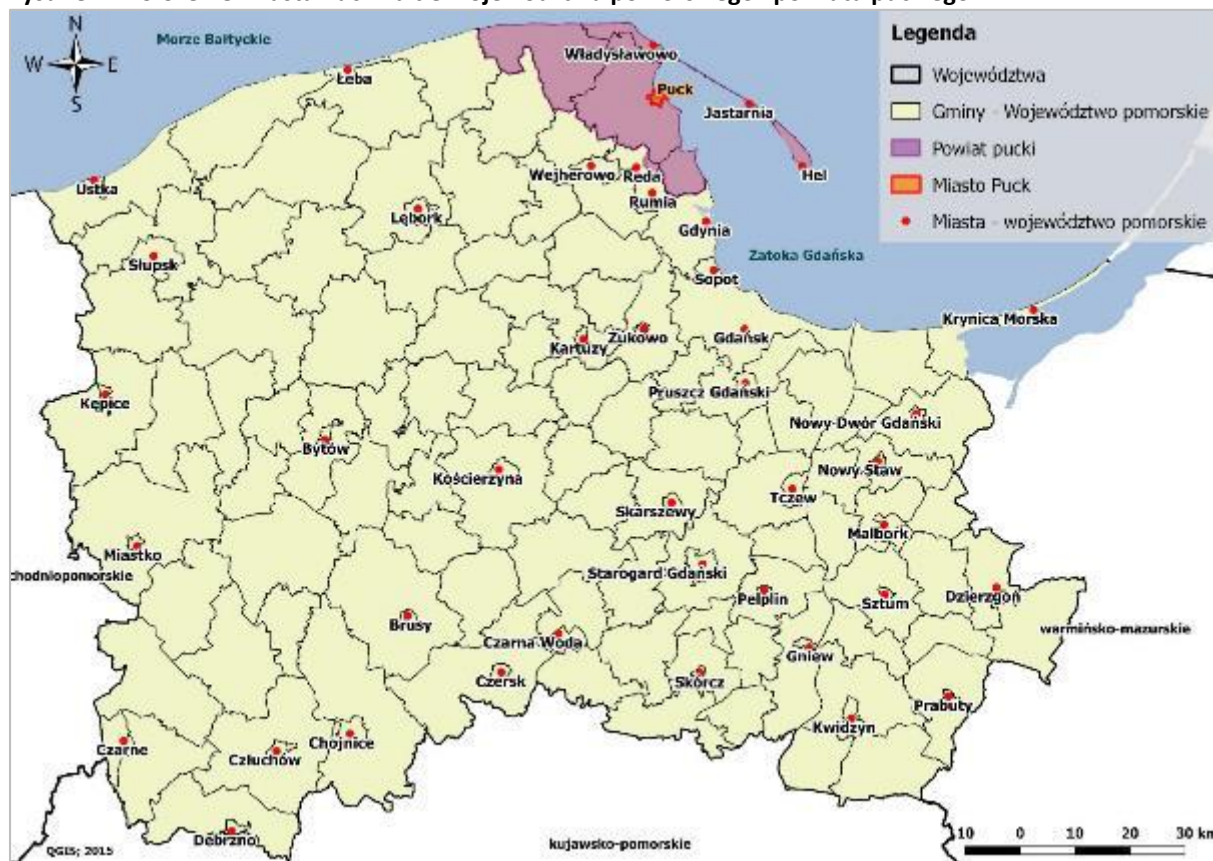


1.1 Położenie

Miasto Puck położone jest w północnej części województwa pomorskiego, na Kaszubach, u ujścia rzeki Płutnicy do Zatoki Puckiej (stanowiącej zachodnią część Zatoki Gdańskiej). Gmina Miasta Puck jest gminą miejską. Natomiast w jej granicach administracyjnych swoją siedzibę mają również władze powiatu puckiego oraz gminy Puck.

Miasto od południa, zachodu i północy okala gmina wiejska Puck. Naturalną granicę zachodnią tworzy linia brzegowa Zatoki Puckiej.

Rysunek 1 Położenie Miasta Puck na tle województwa pomorskiego i powiatu puckiego



Źródło: Opracowanie własne; QGIS

Miasto Puck ma bogatą historię, jest to bowiem najstarszy słowiański port bałtycki, datowany na okres VI-VIII w. Puck jako miasto zostało założone w 16 listopada 1348 r. przez wielkiego mistrza krzyżackiego *Henryka von Dusemera*, na mocy aktu lokacji. Miasto stało się siedzibą krzyżackiego urzędu rybackiego, który w tej części Pomorza stanowił pierwsze „ministerstwo” zarządzające sprawami brzegów morskich pod względem bezpieczeństwa żeglugi, organizowania pomocy i dysponowania majątkiem rozbitków, regulującego sprawy podatków od połowów.

W roku 1920, 10 lutego, Generał Józef Haller dokonał w Pucku aktu „*Zaślubin Polski z morzem*”. Był to akt patriotyczny zgodnie z ustaleniami traktatu wersalskiego, który symbolizował odzyskanie przez Polskę pomorza utraconego wskutek rozbiorów. Od tej pory miasto Puck rozwijało się jako ważny ośrodek letniskowy, promujący żeglugę i żeglarstwo. Ośrodek miejski, w którym wybudowano nowoczesną marinę i rozbudowano molo, stając się tym samym jednym z najatrakcyjniejszych na bałtyckim wybrzeżu miejscem do uprawiania sportów wodnych.

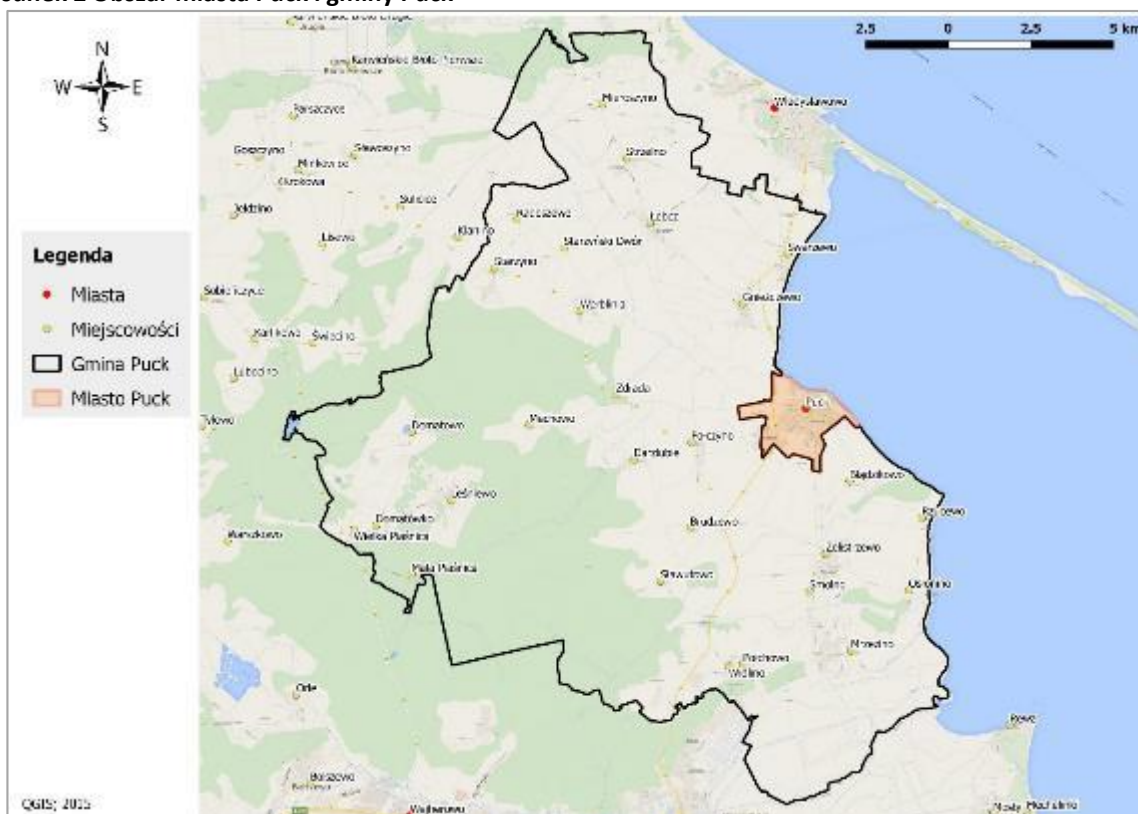


Obecnie Miasto Puck pełni bardzo ważną funkcję w regionie, jako ośrodek administracyjno-usługowy obszaru. W Pucku znajduje się powiatowe centrum ratunkowe, przeciwpożarowe oraz porządku publicznego. Miasto jest ośrodkiem oświatowym w zakresie szkolnictwa ponadgimnazjalnego i specjalnego, lokalnym centrum kulturalnym oraz sportowo-rekreacyjnym.

Miasto Puck zajmuje powierzchnię 479 ha (4,8 km²). Jest to jedno z najmniejszych powierzchniowo miast województwa pomorskiego – na 42 miasta znajdujące się w regionie, Puck zajmuje 36 miejsce pod względem powierzchni.

Na poniższych rysunkach przedstawiono położenie miasta Puck wraz z zaznaczonymi pobliskimi miejscowościami oraz zbliżenie na obszar samego miasta.

Rysunek 2 Obszar miasta Puck i gminy Puck



Źródło: Opracowanie własne; QGIS



Rysunek 3 Obszar Miasta Puck



Źródło: Opracowanie własne; QGIS

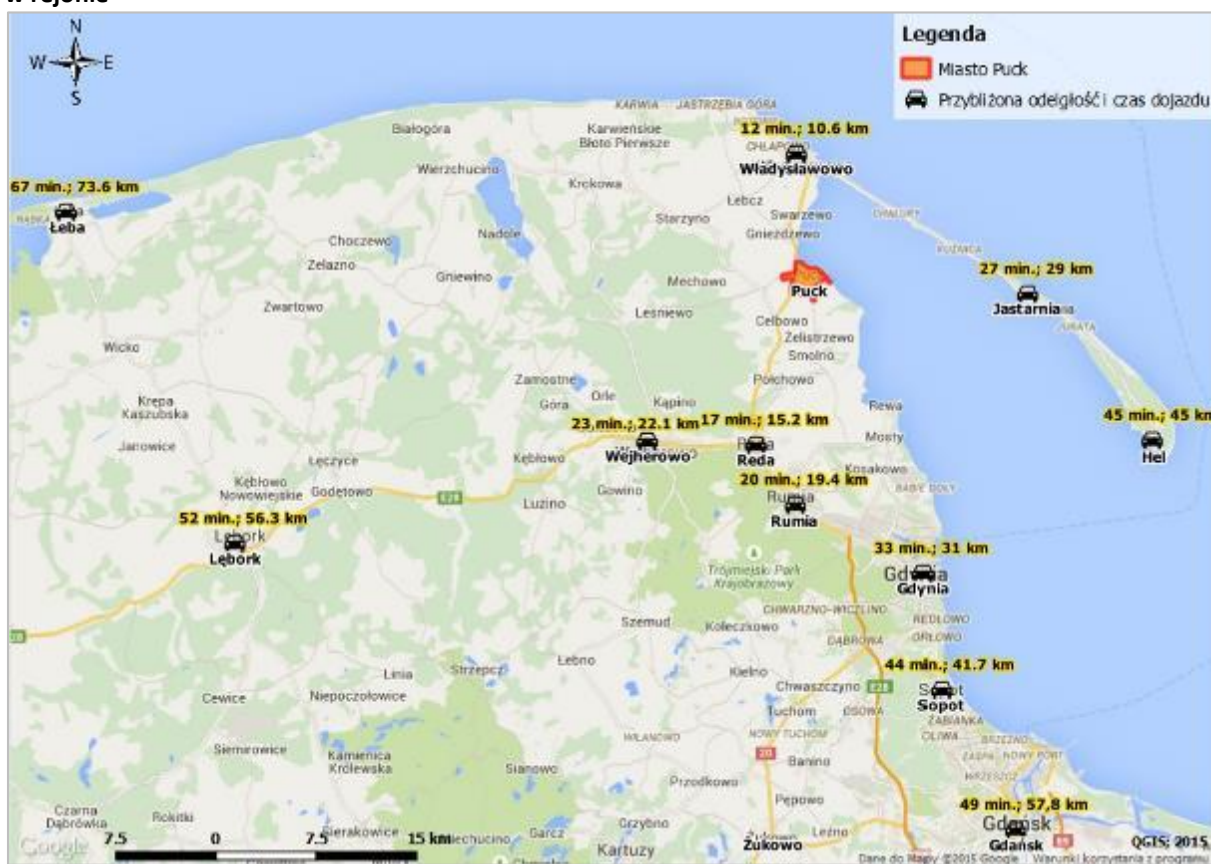
Puck na mocy Planu zagospodarowania województwa pomorskiego (Uchwała nr 1004/XXXIX/09 Sejmiku Województwa Pomorskiego z dnia 26 października 2009 r.) został włączony do obszaru aglomeracji trójmiasta z uwagi na charakter ośrodka równoważącego jej rozwój. Miasto pełni funkcje: turystyczną (oferta noclegów), rekreacyjną (sporty wodne), mieszkaniową, a także kulturalno - historyczną (ze względu na tradycje związane z rybołówstwem, wysokie nasycenie obiektami zabytkowymi, walory przyrodnicze). Obszar miasta znajduje się na Ziemi Puckiej - miejscu występowania wybitnych walorów przyrodniczych i kulturowych.

1.2 Dostępność komunikacyjna

Obsługę komunikacyjną Gminy Miasta Puck zapewnia system dróg o znaczeniu wojewódzkim, powiatowym i lokalnym. Sieć drogowa jest dobrze rozbudowana. Czas dojazdu do najbliższych ośrodków miejskich takich jak Władysławowo, Reda, Rumia, Gdynia czy Wejherowo wynosi ok. 30 min. Ośrodkami miejskimi znajdującymi się w promieniu około 60 min jazdy są ponadto: Gdańsk, Hel, Jastarnia, Lębork, Sopot. Przybliżony czasem dojazdu wraz z odległością drogową do najbliższych miast regionu przedstawiony został na rysunku.



Rysunek 4 Otoczenie komunikacyjne Miasta Puck – przybliżona odległość i czas dojazdu do ośrodków miejskich w rejonie



Źródło: Opracowanie własne na podstawie serwisu <https://maps.google.com/> [google street view]; QGIS

Głównym szlakiem komunikacyjnym jest droga wojewódzka nr 216 (w mieście – ul. Helska), przebiegająca z północy na południe, przez zachodnie obrzeże miasta. Droga ta łączy Trójmiasto z Półwyspem Helskim. Na odcinku w mieście Puck ma ona charakter obwodnicowy. Jest jednak silnie obudowana zabudową mieszkaniowo – usługową. Jej zarządcą jest Zarząd Dróg Wojewódzkich w Gdańsku. Ponadto na sieć dróg w mieście składają się:

- drogi powiatowe o łącznej długości 6,2 km (drogi: nr 1440G, nr 1511G, nr 1512G, nr 1537G);
- drogi gminne o łącznej długości 29,2 km (drogi: od nr 109001G – do nr 109086G), zarządzane przez Gminę Miasta Puck.

Ulice stanowiące podstawowy układ komunikacyjny miasta to: Wejherowska, Żarnowiecka, 10 Lutego, gen. Józefa Hallera, I Armii Wojska Polskiego i Nowy Świat.

Barierę w uzyskaniu płynności ruchu drogowego w newralgicznych punktach komunikacyjnych stanowi linia kolejowa przecinająca ul. 10.Lutego i Wejherowską. Problemy komunikacyjne z dojazdem do pasa nadmorskiego (port rybacki i marina) stwarza historyczny układ komunikacyjny miasta z wąskimi i krętymi uliczkami, częściowo o ruchu jednokierunkowym.

Układ drogowy i przebieg linii kolejowej na obszarze miasta został przedstawiony na rysunku.



Rysunek 5 Układ drogowy i kolejowy Miasta Puck



Źródło: Opracowanie własne na podstawie serwisu <https://maps.google.com/> [google street view]; QGIS

Korzystne położenie komunikacyjne Gminy Miasta Puck oraz sieć dróg wojewódzkich, powiatowych i gminnych umożliwia realizację licznych połączeń pomiędzy poszczególnymi miejscowościami powiatu puckiego oraz najważniejszymi ośrodkami województwa pomorskiego. Obsługę ruchu pasażerskiego prowadzi głównie Pomorska Komunikacja Samochodowa S.A. (dawne Przedsiębiorstwo Państwowej Komunikacji Samochodowej w Wejherowie). Przewoźnik zapewnia połączenia autobusowe na następujących liniach:

- Linia 650: Gdynia – Reda – Puck – Władysławowo – Jastrzębia Góra – Karwia,
- Linia 651: Karwia – Jastrzębia Góra – Władysławowo – Swarzewo – Puck – Sopot – Gdańsk,
- Linia 652: Puck – Łebcz – Strzelno – Mieroszyno – Tupadły – Jastrzębia Góra,
- Linia 656: Puck – Rzucewo – Żelistrzewo – Mrzezino – Połchowo – Reda – Rumia,
- Linia 658: Puck – Darzłubie – Leśniewo – Domatowo – Wejherowo,
- Linia 660: Puck – Starzyno – Krokowa – Wierzchucino – Białogóra,
- Linia 662: Puck – Starzyno – Krokowa,
- Linia 664: Wejherowo – Tyłowo – Krokowa,
- Linia 669: Sławutówko – Brudzewo – Celbowo – Połczyno – Puck.

Komunikację pasażerską, zwłaszcza w okresie wakacyjnym, zapewniają także mniejsi, prywatni przewoźnicy.



Rysunek 6 Pociąg Przewozów Regionalnych Sp. z o.o.



Źródło: http://www.kurierkolejowy.eu/images/news/sa138-001_hel_fot_ds.JPG

Przez teren gminy przebiega linia kolejowa nr 213 relacji Reda – Hel. Linia biegnie przez dwa powiaty: wejherowski i pucki oraz przez dwa mezoregiony: Pobrzeże Kaszubskie i Mierzeję Helską. Całkowita długość linii wynosi 62,83 km. Linia jest niezelektryfikowana i jednotorowa. Przez okres całego roku po linii kolejowej kursują pociągi osobowe relacji Gdynia Główna – Hel. Połączenia obsługiwane są przez Przewozy Regionalne Sp. z o.o., której właścicielem są samorzady wszystkich województw. W okresie wakacyjnym (głównie w miesiącach VI-VIII) realizowane są także połączenia dalekobieżne obsługiwane przez innych przewoźników.

1.3 Demografia

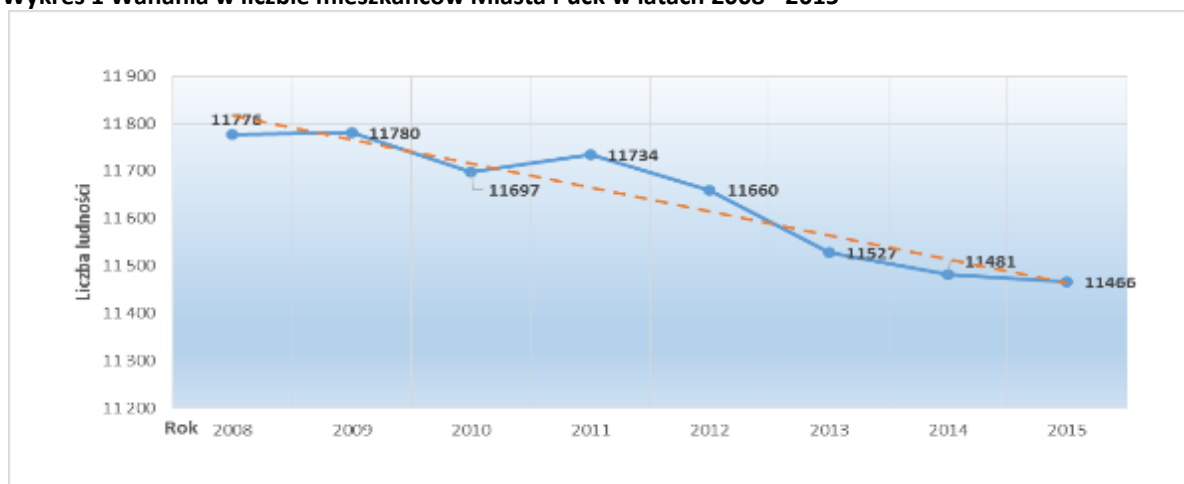
Miasto Puck, zgodnie z ewidencją ludności prowadzoną przez Urząd Miasta zamieszkuje 11 466 osób (stan na marzec 2015). Miasto pod względem zaludnienia zajmuje 16 miejsce na 123 gminy województwa (ranking GUS, stan na grudzień 2013 roku). Współczynnik feminizacji wynosi 107. Gęstość zaludnienia wynosi 2379 osób na 1 km². Szczegółowe dane na temat zmian liczby ludności ujęto w tabeli.

Tabela 1 Liczba ludności Miasta Puck w latach 2008 – 2015

Liczba ludności	2008	2009	2010	2011	2012	2013	2014	2015
mężczyźni	5 656	5 649	5 611	5 625	5 582	5 496	5 472	5 467
kobiety	6 120	6 131	6 086	6 109	6 078	6 031	6 009	5 999
RAZEM	11 776	11 780	11 697	11 734	11 660	11 527	11 481	11 466

Źródło: dane Urzędu Miasta Puck

Wykres 1 Wahania w liczbie mieszkańców Miasta Puck w latach 2008 - 2015



Źródło: Opracowanie własne na podstawie danych ewidencyjnych Urzędu Miasta Puck



Liczba mieszkańców Gminy Miasta Puck w ciągu ostatnich lat systematycznie spada. Dane demograficzne wskazują, iż jest to spowodowane przede wszystkim odpływem mieszkańców na tereny wiejskie, oraz w mniejszym stopniu – do miast. Częściowo ma to związek z tendencją wyprowadzania się poza centrum miasta – na przedmieścia i do mniejszych miejscowości na terenie Gminy Puck, które okalają miasto i są z nim dobrze skomunikowane. Obserwowany od kilku lat odpływ mieszkańców do innych miast jest z jednej strony powiązany natomiast z ogólnopolskim trendem osiedlania się na terenach silnie zurbanizowanych. W województwie pomorskim biegunem przyciągającym mieszkańców jest przede wszystkim Trójmiasto wraz z ośrodkami położonymi w jego sąsiedztwie. Z drugiej strony, wpływ na to zjawisko mają wysokie ceny nowobudowanych w mieście mieszkań. Mieszkania te powstają głównie w celach inwestycyjnych (jako letnie, nadmorskie apartamenty). Mieszkańcy natomiast wyprowadzają się do tańszych osiedli w Redzie, Rumii czy Wejherowie.

Tabela 2 Migracje ludności na pobyt stały w mieście Puck w latach 2008 – 2014

Migracje ludności	2008	2009	2010	2011	2012	2013	2014
Zameldowania ogółem	150	171	102	166	96	110	110
w tym:							
z miast	94	97	65	96	64	65	57
ze wsi	55	70	35	59	30	41	52
z zagranicy	1	4	2	11	2	4	1
Wymeldowania ogółem	175	197	172	181	139	183	128
w tym:							
do miast	65	85	66	83	57	78	65
na wieś	104	108	100	89	80	100	56
za granicę	6	4	6	9	2	5	7
Saldo migracji ogółem	-25	-26	-70	-15	-43	-73	-18
Saldo migracji (na 1 tys. osób)	-2,2	-2,3	-6,0	-1,3	-3,7	-6,4	-1,6
Saldo migracji zagranicznych (na 1 tys. osób)	-0,44	0	-0,35	0,17	0	-0,09	-0,53

Źródło: Opracowanie własne na podstawie danych Głównego Urzędu Statystycznego

Na malejącą liczbę ludności wpływ ma również spadek przyrostu naturalnego. Do końca roku 2012 wskaźnik przyrostu miał wartość dodatnią, przy czym w roku 2011 wartość ta była największa – na 1000 mieszkańców miasta odnotowano przyrost naturalny na poziomie +2,6. Natomiast już w 2013 roku przyrost naturalny znacznie spadł, a wskaźnik przyrostu naturalnego na 1000 mieszkańców w roku następnym (2014) wyniósł jedynie -2,6.

Tabela 3 Przyrost naturalny w mieście Puck w latach 2008 – 2013

Przyrost naturalny	2008	2009	2010	2011	2012	2013	2014
Urodzenia żywe	157	135	136	134	130	109	92
Zgony ogółem	129	121	124	104	121	116	121
Przyrost naturalny	28	14	12	30	9	-7	-29
Urodzenia żywe na 1 tys. ludności	13,9	11,9	11,7	11,6	11,3	9,5	8,1
Zgony na 1000 ludności	11,39	10,68	10,70	9,00	10,48	10,10	10,64
Przyrost naturalny na 1 tys. ludności	2,5	1,2	1,0	2,6	0,8	-0,6	-2,6

Źródło: Opracowanie własne na podstawie danych GUS

Spółeczeństwo Gminy Miasta Puck jest społeczeństwem dojrzałym. Od lat, największą grupę stanowią mieszkańcy w wieku produkcyjnym (w 2014 roku – ponad 60% ogółu). Charakterystycznym jest fakt, iż od roku 2012 udział osób w wieku poprodukcyjnym (ponad 20% w 2014), a więc po 65 roku



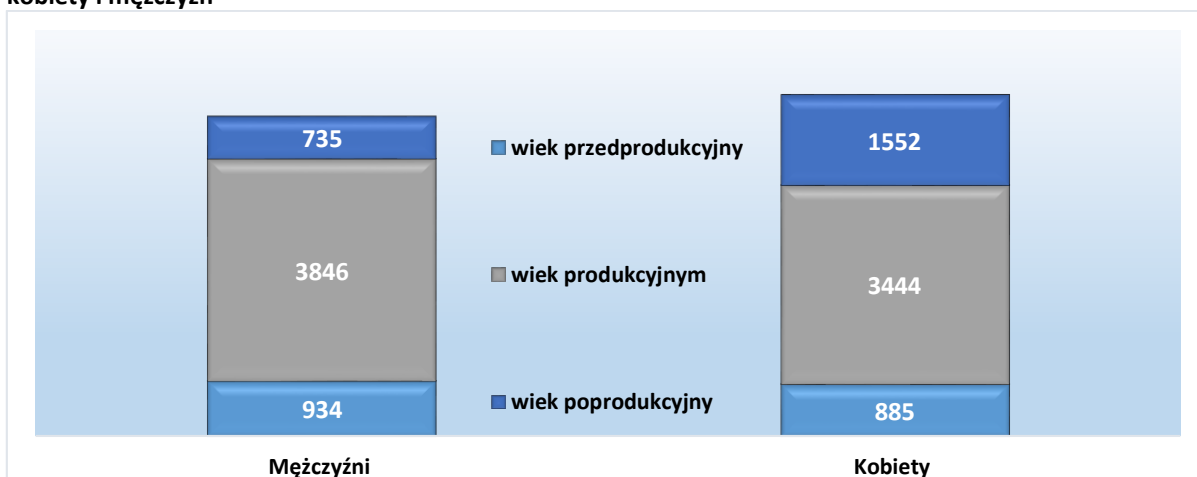
życia jest wyższy niż udział ludzi młodych, w wieku przedprodukcyjnym (niecałe 19% w 2014 roku). Dane demograficzne wskazują, iż osoby starsze będą stanowić coraz bardziej liczną grupę mieszkańców miasta.

Tabela 4 Udział ludności wg ekonomicznych grup wieku w % ludności ogółem

Ekonomiczna grupa wieku	Jednostka	2008	2009	2010	2011	2012	2013	2014
Wiek przedprodukcyjny	[%]	19,4	19,2	19,1	19,2	19,2	18,9	18,4
Wiek produkcyjny	[%]	63,4	63,3	63,0	62,2	61,4	61,0	60,6
Wiek poprodukcyjny	[%]	17,2	17,5	17,9	18,6	19,4	20,1	20,9

Źródło: Opracowanie własne na podstawie danych GUS

Wykres 2 Liczba ludności Gminy Miasta Puck w 2013 roku wg ekonomicznych grup wieku z podziałem na kobiety i mężczyzn



Źródło: Opracowanie własne na podstawie danych GUS

W kolejnych latach prognozy demograficzne nie przewidują znacznego wzrostu liczby ludności w mieście. Długookresowa prognoza ludności dla Polski na lata 2008-2035, zakłada systematyczny spadek liczby ludności – tempo tego zjawiska będzie wzrastać wraz z upływem czasu.

Tabela 5 Procentowy udział miast w strukturze ludności 2010 – 2035

Prognoza ludności	Jednostka	2010	2015	2020	2025	2030	2035
Województwo pomorskie	[%]	60,76	60,23	59,87	59,56	59,24	58,94
Polska	[%]	65,90	64,83	64,09	63,51	62,96	62,45

Źródło: Opracowanie własne na podstawie danych Głównego Urzędu Statystycznego

Prognoza dla Miasta Puck i województwa pomorskiego wskazuje, że po początkowym wzroście liczby mieszkańców zacznie być również odczuwalny spadek ogólnej liczby ludności. Jednocześnie zarówno w skali kraju, jak i w całym województwie pomorskim przewiduje się zmniejszenie procentowego udziału mieszkańców miast wśród ogółu mieszkańców województwa na korzyść terenów wiejskich. Odptyw ludności z terenów miejskich będzie miał wpływ na demografię Miasta Puck.



1.4 Infrastruktura techniczna

1.4.1 Infrastruktura wodno – kanalizacyjna

Pucka sieć wodociągowa zasilana jest z komunalnego ujęcia wód podziemnych, którego zasoby wodne to czwartorzędowy poziom wodonośny. Ujęcie zlokalizowane jest przy ulicy Wejherowskiej. Woda tłoczona jest do stacji uzdatniania, a następnie przez hydrofor, aby trafić do sieci wodociągowej. Wodociąg komunalny obsługuje wszystkich mieszkańców miasta (dane Głównego Urzędu Statystycznego wskazują na niespójną statystykę). Długość wodociągu wynosi 35,2 km a jakość uzdatnionej wody w nim płynącej spełnia obowiązujące parametry wody pitnej. Ogólny stan techniczny sieci wodociągowej na terenie miasta jest dobry. Zasoby wodne posiadają znaczne rezerwy, które mogą w przyszłości zasilić nowopowstające tereny inwestycyjne.



Źródło: <http://www.sws-swarzewo.pl/biura/sws/uploadimages/glowna2.jpg> [sws-swarzewo.pl/biura/sws/uploadimages/glowna2.jpg](http://www.sws-swarzewo.pl/biura/sws/uploadimages/glowna2.jpg)

Za zaopatrzenie w wodę i odbiór ścieków odpowiada Pucka Gospodarka Komunalna Sp. z o.o. Ścieki komunalne odprowadzane poprzez układ sieci kanalizacji ogólnospławnej do przepompowni ścieków (położonej w północno – wschodniej części miasta), a następnie tłoczone do oczyszczalni w Swarzewie administrowanej przez Spółkę Wodno-Ściekową „SWARZEWO”.

Stan sieci kanalizacyjnej jest niezadowolający. Sieć ta jest w znacznej części siecią ogólnospławną. Brak jest rozdziału na kanalizację sanitarną i deszczową. Niezbędna jest modernizacja istniejącej infrastruktury kanalizacyjnej oraz budowa nowej – część miasta nie ma bowiem dostępu do infrastruktury, a mieszkańcy korzystają ze zbiorników bezodpływowych.

Stan sieci kanalizacyjnej jest niezadowolający. Sieć ta jest w znacznej części siecią ogólnospławną. Brak jest rozdziału na kanalizację sanitarną i deszczową.

Tabela 6 Infrastruktura techniczna na terenie Miasta Puck

Infrastruktura techniczna	Wartość
Sieć wodociągowa	
Długość czynnej sieci rozdzielczej	35,2 km
Połączenia prowadzące do budynków mieszkalnych i zbiorowego zamieszkania	1 190 szt.
Ludność korzystająca z sieci wodociągowej	11 205 os.*
Procent ludność korzystający z sieci wodociągowej	99,6%*
Sieć kanalizacyjna	
Długość czynnej sieci kanalizacyjnej	34,2 km
Połączenia prowadzące do budynków mieszkalnych i zbiorowego zamieszkania	1 158 szt.
Ludność korzystająca z czynnej sieci kanalizacyjnej	11 031 os.*
Ścieki odprowadzone	391 dam ³
Procent ludność korzystający z sieci kanalizacyjnej	99,6%

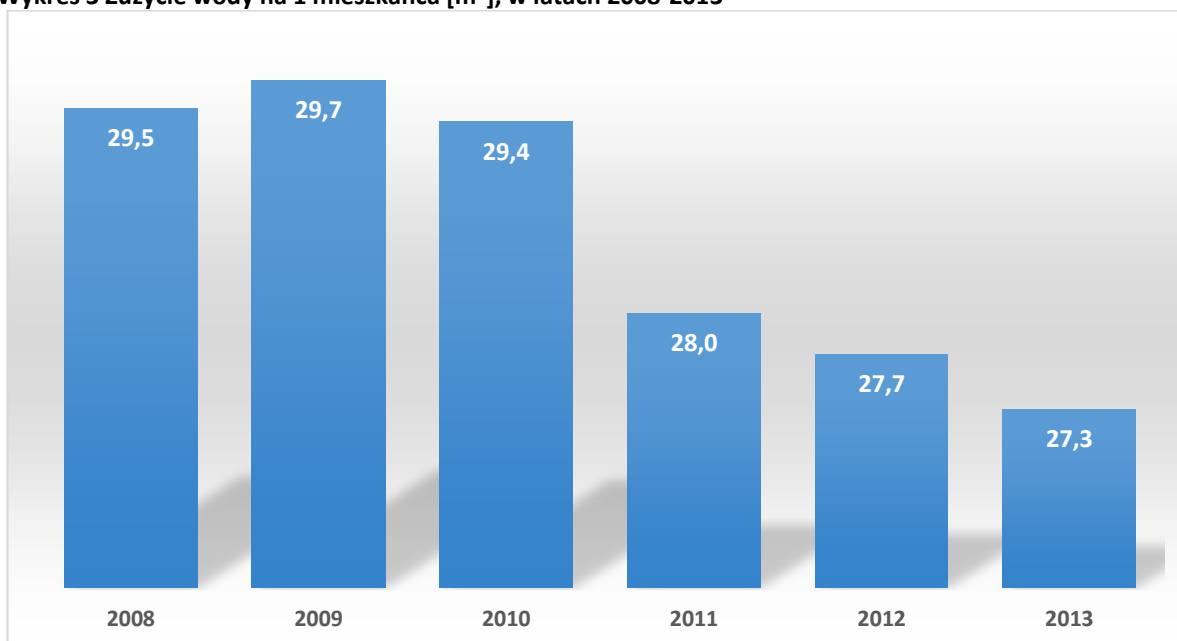
*Dane za rok 2013; dane za 2014 rok były niedostępne w momencie opracowywania dokumentu

Źródło: Opracowanie własne na podstawie danych Głównego Urzędu Statystycznego



Poniższy wykres przedstawia kształtowanie się zużycia wody (z wodociągów) w gospodarstwach domowych, na przestrzeni lat 2008-2013 na terenie miasta.

Wykres 3 Zużycie wody na 1 mieszkańca [m³], w latach 2008-2013



Źródło: Opracowanie własne na podstawie danych GUS

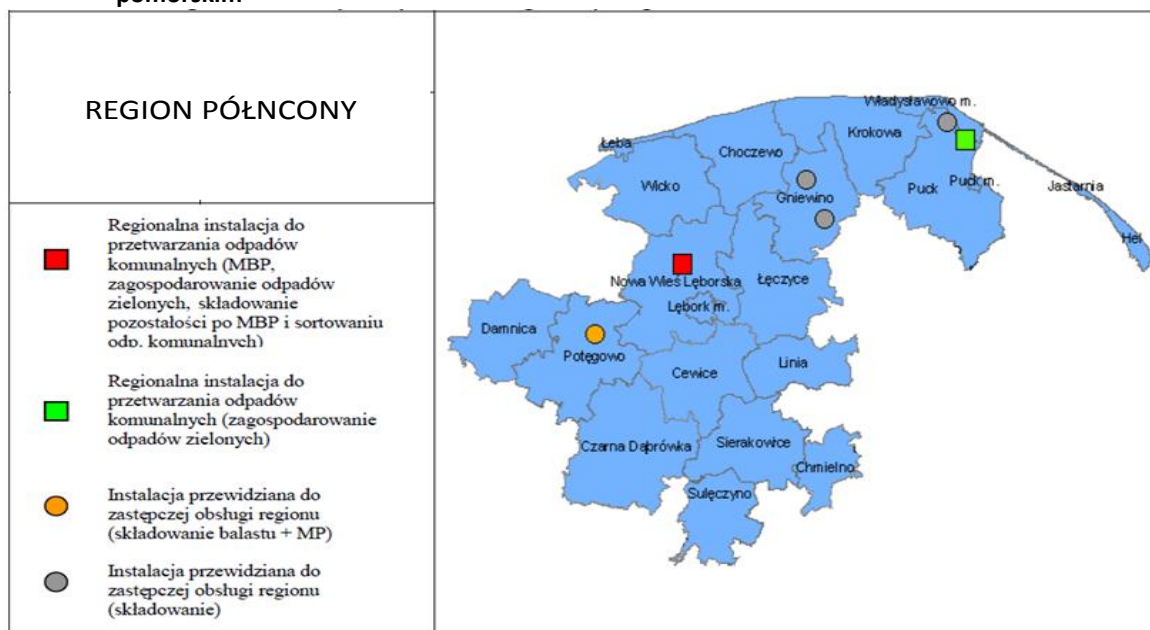
1.4.2 Gospodarka odpadami

W mieście Puck wszyscy mieszkańcy objęci są zorganizowanym systemem odbierania odpadów komunalnych. Za wywóz nieczystości stałych z nieruchomości znajdujących się na terenie miasta Puck odpowiada konsorcjum firm: lider – Usługi Transportowe Robert Lewicki, partner – Przedsiębiorstwo Usługowo Transportowe Skojan Janusz Skoczek. Po zaistniałym nowym podziale na regiony gospodarki odpadami w województwie pomorskim¹ miasto Puck przynależy obecnie do Regionu Północnego. Odpady wywożone są do Regionalnych Instalacji Przetwarzania Odpadów Komunalnych (RIPOK) w Czarnówku i w Chlewnicy, które posiadają instalacje do mechaniczno - biologicznego przetwarzania zmieszanych odpadów komunalnych i wydzielenia ze zmieszanych odpadów komunalnych frakcji nadających się w całości i w części do odzysku. RIPOK Czarnówko i Chlewnica posiadają również instalacje do selektywnie zebranych odpadów zielonych i innych bioodpadów oraz wytwarzania z nich produktu o właściwościach nawozowych lub środków wspomagających uprawę roślin oraz instalacje do składowania odpadów powstających w procesie mechaniczno – biologicznego przetwarzania zmieszanych odpadów komunalnych oraz z pozostałości po sortowaniu. Poniższy rysunek przedstawia gminy wchodzące w skład Regionu Północnego.

¹ „Plan Gospodarki Odpadami dla Województwa Pomorskiego 2018” - Załącznik do Uchwały Nr 415/XX/12 Sejmiku Województwa Pomorskiego z dnia 25 czerwca 2012 roku



Rysunek 7 Gminy wchodzące w skład Regionu Północnego – gospodarka odpadami w województwie pomorskim



Źródło: „Plan Gospodarki Odpadami dla Województwa Pomorskiego 2018”; Załącznik do Uchwały Nr 415/XX/12 Sejmiku Województwa Pomorskiego z dnia 25 czerwca 2012 roku.

W Tabeli 7 przedstawiono dane zbiorcze Głównego Urzędu Statystycznego za rok 2013 dotyczące odpadów komunalnych na terenie Miasta Puck.

Tabela 7 Odpady zmieszane oraz zbiorniki bezodpływowe i oczyszczalnie na terenie Miasta Puck

ODPADY KOMUNALNE	Jednostka miary	2014
Ogółem	[t]	3 048,74
Ogółem na 1 mieszkańca	[kg]	268,2
Z gospodarstw domowych	[t]	1 732,40
Odpady z gospodarstw domowych przypadające na 1 mieszkańca	[kg]	152,4
Jednostki odbierające odpady w badanym roku wg obszaru działalności	[szt.]	6
NIECZYSTOŚCI CIEKŁE		
Gromadzenie i wywóz nieczystości ciekłych		
Zbiorniki bezodpływowe	[szt.]	22*
Oczyszczalnie przydomowe	[szt.]	1*

*Dane za rok 2013; dane za 2014 rok były niedostępne w momencie opracowywania dokumentu

Źródło: Opracowanie własne na podst. danych GUS

1.4.3 Energia i ciepłownictwo

Miasto Puck zasilane jest w energię elektryczną z Krajowego Systemu Elektroenergetycznego oraz ze źródeł zlokalizowanych na terenie województwa. Linie wysokiego (110 kV), średniego (15 kV) i niskiego (0,4 kV) napięcia eksploatowane są na terenie Pucka przez koncern Energa Operator S.A. najbliższe stacje Głównych Punktów Zasilających (GPZ) znajdują się w Redzie, Wejherowie i Rumii,



a stacje abonenckie usytuowane są w Gnieździe Zdrada i Łęcz Gnieździe. Miasto Puck zasilane jest jednostronnie. Sieci i ich stan techniczny są stale monitorowane przez operatora, gwarantując tym samym stabilność dostaw energii elektrycznej. Znaczny pobór energii powoduje jednak przeciążenia sieci i czasowe zaniki zasilania. Zapotrzebowanie na energię elektryczną na obszarze miasta jest zaspokojone, a sieć energetyczna wymaga modernizacji.

Położenie geograficzne miasta jest wręcz idealne dla wykorzystania energii wiatru do produkcji energii elektrycznej. Dlatego też na terenie gminy Puck, okalającej miasto, zlokalizowane są parki wiatrowe, które produkują i dostarczają energię elektryczną wprowadzaną do sieci oraz tym samym dostarczaną lokalnemu dystrybutorowi energii – Energa Operator S.A.

Poniżej przedstawiono liczbę odbiorców energii elektrycznej w gospodarstwach domowych oraz jej zużycie, zarówno w ujęciu gospodarstwa domowego jak i zużycia na jednego odbiorcę w latach 2008-2013.

Tabela 8 Zużycie energii elektrycznej

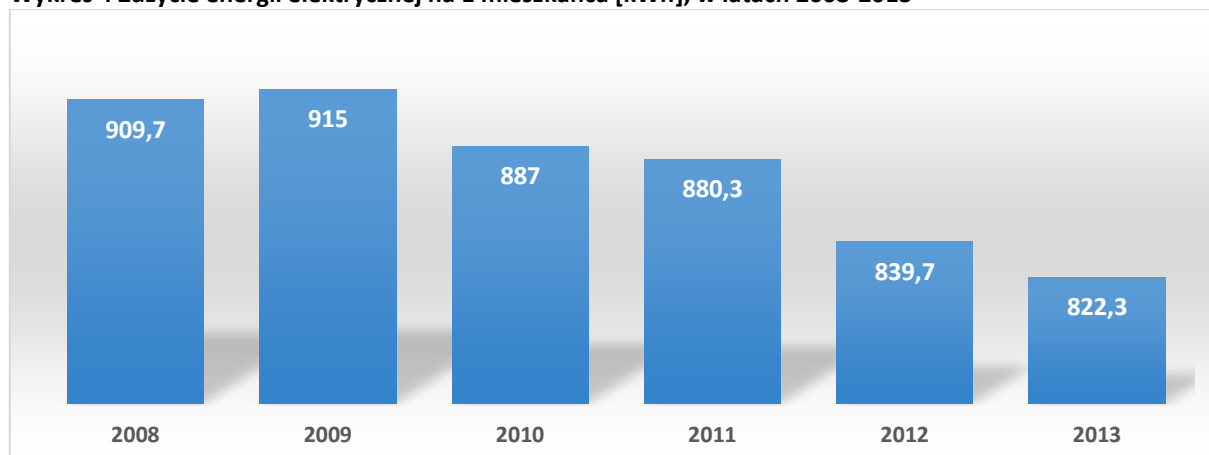
ENERGIA ELEKTRYCZNA w gospodarstwach domowych		Jednostka	2008	2009	2010	2011	2012	2013*
Odbiorcy energii elektrycznej na niskim napięciu	[szt.]	4 302	4 332	4 244	4 331	5 795	4 437	
Zużycie energii elektrycznej na niskim napięciu	[MWh]	10 341	10 395	10 279	10 173	9 694	9 440	
Na 1 odbiorcę (<i>gosp. domowe</i>)	[kWh]	2 403,8	2 399,6	2 422,0	2 348,8	1 672,8	2 127,5	

* dane za rok 2014 na moment opracowywania Strategii nie były dostępne

Źródło: Opracowanie własne na podst. danych GUS

Poniższy wykres przedstawia poziom zużycia energii elektrycznej przypadający na 1 mieszkańca miasta Pucka w gospodarstwach domowych w latach 2008-2013.

Wykres 4 Zużycie energii elektrycznej na 1 mieszkańca [kWh], w latach 2008-2013



Źródło: Opracowanie własne na podst. danych GUS

Zaopatrzenie w ciepło na terenie Miasta Puck opiera się na systemie kotłowni lokalnych, osiedlowych oraz na indywidualnych źródłach ciepła. Głównym paliwem energetycznym jest węgiel kamienny oraz olej opałowy. Wytwarzaniem, przesyłem i dystrybucją ciepła sieciowego zajmuje się



Zakład Energetyki Ciepłej Puckiej Gospodarki Komunalnej Sp. z o.o. Pucka sieć ciepłownicza jest siecią niskoparametrową. Największe źródła energii stanowią dwie kotłownie komunalne opalane miałem węglowym, o łącznej mocy 6,2 MW, oraz kotłownia węglowa „Pomech” o mocy 3,3 MW².

Poniższa tabela przedstawia listę kotłowni znajdujących się na terenie miasta.

Tabela 9 Kotłownie na terenie Miasta Puck

Lp.	Adres	Właściciel/Zarządca	Moc	Paliwo	Roczne zużycie paliwa [Mg]
1	ul. Nowy Świat 12	ZEC PGK Sp. z o.o.	4,0 MW	miał węglowy	3 441 [Mg]
2	ul. Majkowskiego 18		2,2 MW		
3	ul. Zamkowa 6		0,275 MW		
4	ul. Wejherowska 43	POMECH Sp. z o.o.	3,3 MW	węgiel kamienny	214 [Mg]
5	ul. Szystowskiego 15	AMEX Sp. z o.o.	< 5,5 MW	węgiel kamienny	144,18 [Mg]
6	ul. Szystowskiego 10	SKK Sp. z o.o. (Ekocel Sp. z o.o.)	< 5,5 MW	gaz płynny propan-butan olej lekki s<0,5%	3,05 [Mg] 149,35 [Mg]
7	ul. Wejherowska 5	ANTHA POL	< 5,5 MW	olej lekki s<0,5%	21,85 [Mg]
8	ul. Kolejowa 1	PHU SEZAMEK Sp.j.	< 5,5 MW	olej napędowy, węgiel kamienny	7,9 [Mg] 32,76 [Mg]
9	ul. Mestwina 11	Komenda Powiatowa Państwowej Straży Pożarnej	< 5,5 MW	węgiel kamienny	74 [Mg]
10	ul. I Armii Wojska Polskiego 62	Dagoma Sp. z o.o.	<5,5 MW	olej lekki s<0,5%	65 [Mg]
11	ul. Szystowskiego 18	Urząd Skarbowy	<5,5 MW	olej lekki s<0,5%	22,25 [Mg]
12	ul. Majkowskiego 3	Dom Pomocy Społecznej	<5,5 MW	gaz ziemny wysokometanowy	0,002515 [10 ⁶ m ³]
13	ul. 1 Maja 13	Samodzielny Publiczny ZOZ	<5,5 MW	węgiel kamienny	13 [Mg]
14	ul. Zamkowa 1	Specjalny Ośrodek Szkolno-Wychowawczy	<5,5 MW	węgiel kamienny	65 [Mg]
15	ul. Kolejowa 7	SPOŁEM	<5,5 MW	olej opałowy lekki s<0,5%	15,14 [Mg]
16	ul. Mestwina 43	PUHT MEKTAL	<5,5 MW	gaz ziemny wysokometanowy	0,002389 [10 ⁶ m ³]
17	ul. Kasztanowa 5h	Piekarnia Hoffman	<5,5 MW	gaz ziemny wysokometanowy,	0,0071 [10 ⁶ m ³]

² Źródło: Aktualizacja opracowania: „Program Ochrony Środowiska dla miasta Pucka na lata 2012-2015 z uwzględnieniem perspektywy na lata 2016-2019 ”



				węgiel kamienny	28,08 [Mg]
18	ul. Wejherowska 5	Gminna Spółdzielnia Samopomoc Chłopska	<5,5 MW	gaz ziemny wysokometanowy, węgiel kamienny	0,007156 [10 ⁶ m ³] 33,1 [Mg]
19	ul. Plac Wolności 9	Sklep ogrodniczy	<5,5 MW	olej opałowy lekki s<0,5%	5,34 [Mg]
20	ul. Morskiego Dywizjonu Lotniczego 7	Piekarnia „BRZOSKA”	<5,5 MW	drewno olej lekki s<0,5% węgiel kamienny	0,83 [Mg] 9,861 [Mg] 43,22 [Mg]
21	ul. Wejherowska 3	Wspólnota Mieszkaniowa „Rondo”	<5,5 MW	olej lekki s<0,5%	26,1 [Mg]

Źródło: Dane zaczerpnięte z aktualizacji opracowania „„Program Ochrony Środowiska dla miasta Pucka na lata 2012-2015 z uwzględnieniem perspektywy na lata 2016-2019”

1.4.4 Zaopatrzenie w gaz

Dystrybutorem gazu na terenie miasta Puck jest G.EN. Gaz Energia S.A. Spółka jest prywatnym dystrybutorem gazu ziemnego w Polsce, działającym na podstawie koncesji i taryf zatwierdzonych przez Prezesa Urzędu Regulacji Energetyki. Gaz ziemny dostarczany jest głównie do zakładów przemysłowych, firm usługowych, oraz do gospodarstw domowych za pośrednictwem systemu dystrybucyjnego złożonego z gazociągu średniego ciśnienia, którym tłoczony jest gaz wysokometanowy. W tabeli przedstawiono dane z lat 2008 - 2013, dotyczące sieci gazowej na terenie miasta.

Tabela 10 Sieć gazowa na obszarze miasta

SIEĆ GAZOWA	Jednostka	2009	2010	2011	2012	2013	2014*
Długość czynnej sieci rozdzielczej (ogółem)	[m]	19 401	29 553	33 230	33 399	33 453	b.d.
Czynne przyłącza do budynków mieszkalnych i niemieszkalnych	[szt.]	313	313	354	408	457	b.d.
Odbiorcy gazu	[gosp.]	296	333	392	441	530	b.d.
Odbiorcy gazu ogrzewający mieszkania gazem	[gosp.]	286	321	348	391	481	b.d.
Zużycie gazu	[tyś. m ³]	419,70	543,00	586,20	575,5	676,3	b.d.
Zużycie gazu na ogrzewanie mieszkań	[tyś. m ³]	418,9	542,1	583,4	568,8	667,1	b.d.
Ludność korzystająca z sieci gazowej	[osoba]	852	976	1 145	1 305	1 532	1 656

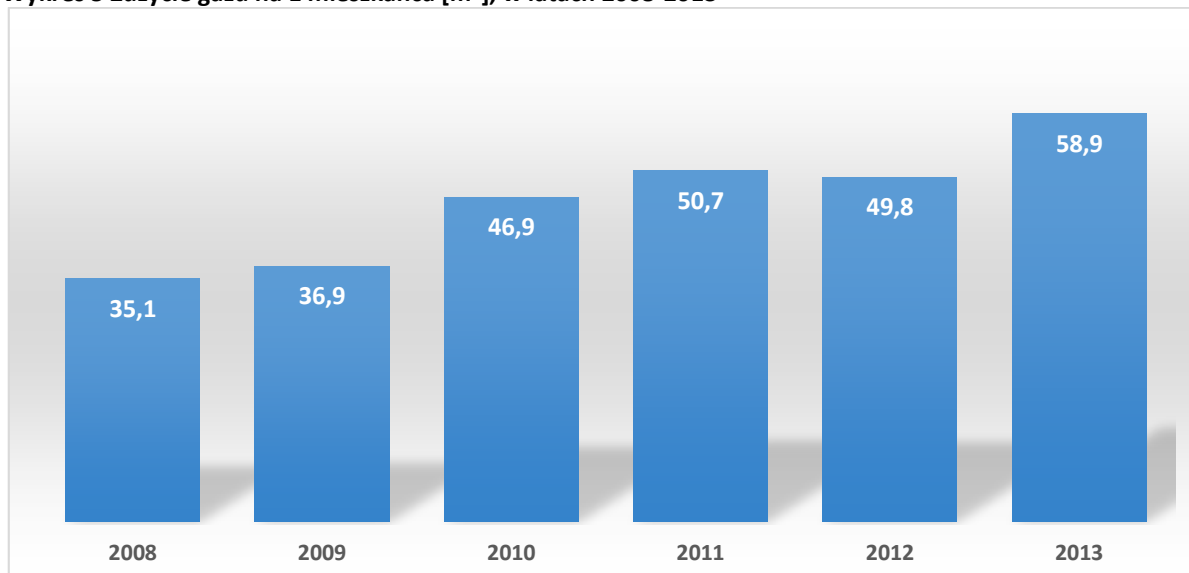
*dane za rok 2014 w momencie sporządzania Strategii były dostępne wybiórczo

Źródło: Opracowanie własne na podst. danych GUS

Wykres nr 5 przedstawia kształtowanie się zużycia gazu (z sieci) w gospodarstwach domowych w latach 2008-2013 na terenie miasta.



Wykres 5 Zużycie gazu na 1 mieszkańca [m³], w latach 2008-2013



Źródło: Opracowanie własne na podstawie danych GUS

1.5 Gospodarka i przedsiębiorczość

Na obszarze Miasta Puck w 2014 roku funkcjonowały 1403 podmioty gospodarki narodowej wpisane do rejestru REGON. O stabilnej sytuacji gospodarki świadczy rosnąca z roku na rok liczba przedsiębiorców rejestrujących działalność na terenie miasta. Znaczącą większość (blisko 95%) stanowią podmioty sektora prywatnego, w tym ponad 74% to osoby fizyczne prowadzące działalność gospodarczą. W Pucku, w 2013 roku działało 77 spółek handlowych a 10 z nich - z udziałem kapitału zagranicznego. Ponadto w rejestrze REGON odnotowano: 5 spółdzielni, 13 fundacji i 47 stowarzyszeń i organizacji pozarządowych.

Szczegółowe dane na temat podmiotów zarejestrowanych na terenie gminy w latach 2008 – 2013 ujęto w poniższej tabeli, a poniższy wykres przedstawia podział w odniesieniu do struktury własnościowej.

Tabela 11 Podmioty gospodarki narodowej wpisane do rejestru REGON według sektorów własnościowych w latach 2008 - 2013

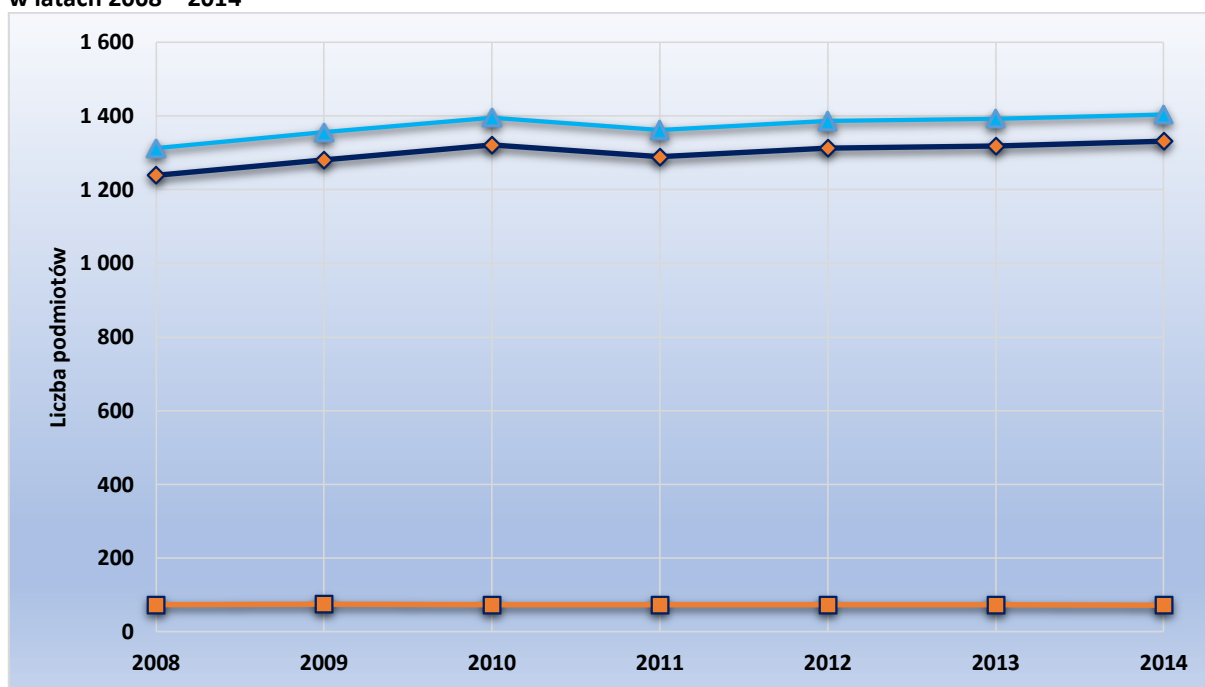
Podmioty gospodarki narodowej wpisane do rejestru REGON wg sektorów własnościowych	2008	2009	2010	2011	2012	2013	2014
Podmioty gospodarki narodowej ogółem	1 312	1 356	1 395	1 362	1 386	1 392	1 403
Sektor publiczny ogółem, w tym:	74	75	74	73	73	74	72
państwowe i samorządowe jednostki prawa budżetowego	44	43	43	43	43	45	43
spółki handlowe	3	3	3	3	3	3	3
Sektor prywatny ogółem, w tym:	1 238	1 281	1 321	1 289	1 313	1 318	1 331
osoby fizyczne prowadzące działalność gospodarczą	958	995	1 018	984	988	980	990
spółki handlowe	58	63	70	65	70	77	78
spółki handlowe z udziałem kapitału zagranicznego	10	11	12	10	10	10	8
spółdzielnie	6	6	6	5	5	5	6
fundacje	7	7	7	9	12	13	13



stowarzyszenia i organizacje społeczne	34	37	39	42	45	47	48
DANE WSKAŹNIKOWE							
podmioty wpisane do rejestru REGON na 10 tys. ludności	1 157	1 199	1 208	1 178	1 203	1 221	1 239
podmioty na 1 tyś. mieszkańców w wieku produkcyjnym	182,4	189,5	191,7	189,4	195,9	200,1	204,4
osoby fizyczne prowadzące działalność gospodarczą na 100 osób w wieku produkcyjnym	b.d.	13,9	14,0	13,7	14,0	14,1	14,4
fundacje, stowarzyszenia i organizacje społeczne na 1 tyś. mieszkańców	4	4	4	4	5	5	5

Źródło: Opracowanie własne na podstawie danych GUS

Wykres 6 Podmioty gospodarki narodowej wpisane do rejestru REGON według sektorów własnościowych w latach 2008 – 2014



Źródło: Opracowanie własne na podstawie danych GUS

Struktura gospodarki Miasta Puck oparta jest na mikro przedsiębiorstwach, w których zatrudnionych jest do 9 pracowników. Stanowiły one ponad 94% wszystkich podmiotów gospodarczych działających na terenie gminy w 2014 roku. Ponadto działalność prowadzą 63 zakłady pracy o zatrudnieniu do 49 osób i 15 zakładów zatrudniających do 249 osób.

Tabela 12 Liczba podmiotów gospodarczych wg klas wielkości zatrudnienia w 2014 r.

Podmioty wg klas wielkości	
0-9	1 325
10-49	63
50-249	15
250 - 999	0
Razem	1 403

Klasa wielkości	Procent
0-9	94,40%
10-49	4,53%
50-249	1,08%

Źródło: Opracowanie własne na podstawie danych GUS



W większości podmiotami zatrudniającymi są firmy prowadzące tzw. „pozostałą działalność” (blisko 80%) poza sektorem firm z branży przemysłu i budownictwa (ponad 20%) oraz podmiotów zajmujących się w rolnictwie, leśnictwie, łowiectwie i rybactwie (ok 0,4%).

Tabela 13 Liczba podmiotów gospodarczych wg grup rodzajów działalności PKD 2007

Podmioty wg grup rodzajów działalności PKD 2007	
Rolnictwo, leśnictwo, łowiectwo i rybactwo	5
Przemysł i budownictwo	285
Pozostała działalność	1 113
Ogółem	1 403

0,36% 20,31% 79,33%

■ Rolnictwo, leśnictwo, łowiectwo i rybactwo
■ Przemysł i budownictwo
■ Pozostała działalność

Źródło: Opracowanie własne na podstawie danych GUS

Najwięcej podmiotów gospodarczych, w liczbie 309, działających według Polskiej Klasyfikacji Działalności 2007 zarejestrowano w „Sekcji G” tj. handel hurtowy i detaliczny, naprawa pojazdów samochodowych. Kolejny silny sektor, ściśle związany z charakterystyką miasta, stanowi działalność związana z zakwaterowaniem i usługami gastronomicznymi – 163 podmioty. Znaczna jest również liczba przedsiębiorców działających w branży przetwórstwa przemysłowego (136) i budownictwa (134). Wszystkie podmioty prowadzące działalność we wskazanych branżach są podmiotami prywatnymi. Wśród publicznych podmiotów gospodarczych, na terenie Miasta Puck w 2013 roku działało 25 podmiotów edukacyjnych oraz 20 podmiotów prowadzących działalność związaną z obsługą rynku nieruchomości. W sekcji administracja publiczna i obrona narodowa sklasyfikowano 13 podmiotów. Natomiast w sekcji opieki zdrowotnej i pomocy społecznej oraz działalności związanej z kulturą, rozrywką i rekreacją - po 6 podmiotów. Natomiast najmniej, bo po 1 podmiocie sektora publicznego, sklasyfikowano w sekcjach: budownictwa, transportu i gospodarki magazynowej, działalności związanej z zakwaterowaniem i usługami gastronomicznymi oraz działalności profesjonalnej, naukowej i technicznej.

Tabela 14 Liczba podmiotów wg sekcji i działów PKD 2007; 2013 r.

Sekcja działalności	Liczba podmiotów gospodarczych		
	Sektor prywatny	Sektor publiczny	Ogółem
Sekcja A Rolnictwo, leśnictwo, łowiectwo i rybactwo	5		5
Sekcja C Przetwórstwo przemysłowe	143		143
Sekcja D Wytwarzanie i zaopatrywanie w energię elektryczną, gaz, parę wodną, gorącą wodę i powietrze do układów klimatyzacyjnych	2		2
Sekcja E Dostawa wody; gospodarowanie ściekami i odpadami oraz działalność związana z rekultywacją	1		1
Sekcja F Budownictwo	138	1	139
Sekcja G Handel hurtowy i detaliczny, naprawa pojazdów samochodowych	299		299
Sekcja H Transport i gospodarka magazynowa	75		75
Sekcja I Działalność związana z zakwaterowaniem i usługami gastronomicznymi	171	1	172
Sekcja J Informacja i komunikacja	25		25

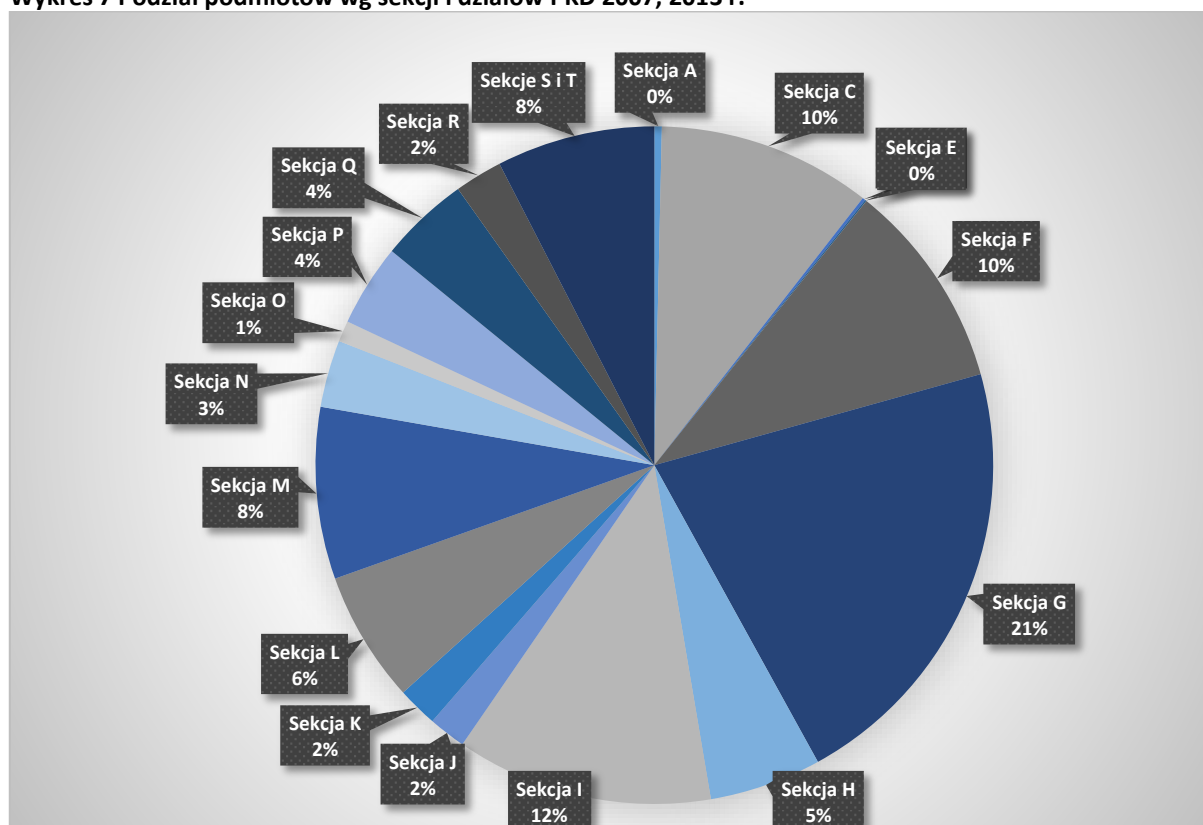


Sekcja działalności	Liczba podmiotów gospodarczych		
	Sektor prywatny	Sektor publiczny	Ogółem
Sekcja K Działalność finansowa i ubezpieczenia	27		27
Sekcja L Działalność związana z obsługą rynku nieruchomości	68	20	88
Sekcja M Działalność profesjonalna, naukowa i techniczna	114	1	115
Sekcja N Działalność w zakresie usług administrowania i działalność wspierająca	45		45
Sekcja O Administracja publiczna i obrona narodowa; obowiązkowe zabezpieczenia społeczne	1	13	14
Sekcja P Edukacja	31	24	55
Sekcja Q Opieka zdrowotna i pomoc społeczna	54	6	60
Sekcja R Działalność związana z kulturą, rozrywką i rekreacją	26	6	32
Sekcje S i T Pozostała działalność usługowa i gospodarstwa domowe zatrudniające pracowników; produkujące wyroby i świadczące usługi na własne potrzeby	106		106
RAZEM	1331	72	1403

Źródło: Opracowanie własne na podstawie danych GUS

Poniższy wykres przedstawia graficzną reprezentację danych zamieszczonych w Tabeli 14.

Wykres 7 Podział podmiotów wg sekcji i działów PKD 2007; 2013 r.



Źródło: Opracowanie własne na podstawie danych GUS



Cechą charakterystyczną gospodarki Miasta Puck pozostaje duża liczba małych podmiotów gospodarczych – głównie osób fizycznych prowadzących działalność gospodarczą o małym zatrudnieniu (tzw. mikroprzedsiębiorstw).

1.6 Rynek pracy i bezrobocie

W latach 2008 - 2014 poziom bezrobocia na terenie miasta ulegał wahaniom, ze wskazaniem na trend zmierzający ku wzrostowi. Z zebranych danych wynika, iż w 2009 roku liczba bezrobotnych drastycznie wzrosła, bo aż o 53%, w porównaniu do roku 2008. W następnych latach natomiast zaobserwowano tendencję dość wyrównaną. Bezrobocie w latach 2011 - 2013, kształtuje się na podobnym poziomie, ulegając przy tym niewielkim wahaniom - bądź spadając, bądź też nieznacznie wzrastając. Natomiast w 2014 roku zaobserwowano znaczny spadek liczby osób bezrobotnych. Dane na temat bezrobocia w Mieście Puck w latach 2008 – 2014 ujęto poniżej w tabeli oraz przedstawiono na wykresie.

Tabela 15 Bezrobocie rejestrowane na obszarze Miasta Puck, w latach 2008-2014

Bezrobocie rejestrowane	Liczba osób zarejestrowana w poszczególnych latach						
	2008	2009	2010	2011	2012	2013	2014
Ogółem	341	522	486	531	553	540	494
Kobiety	201	262	239	286	271	261	249
Mężczyźni	140	260	247	245	282	279	245

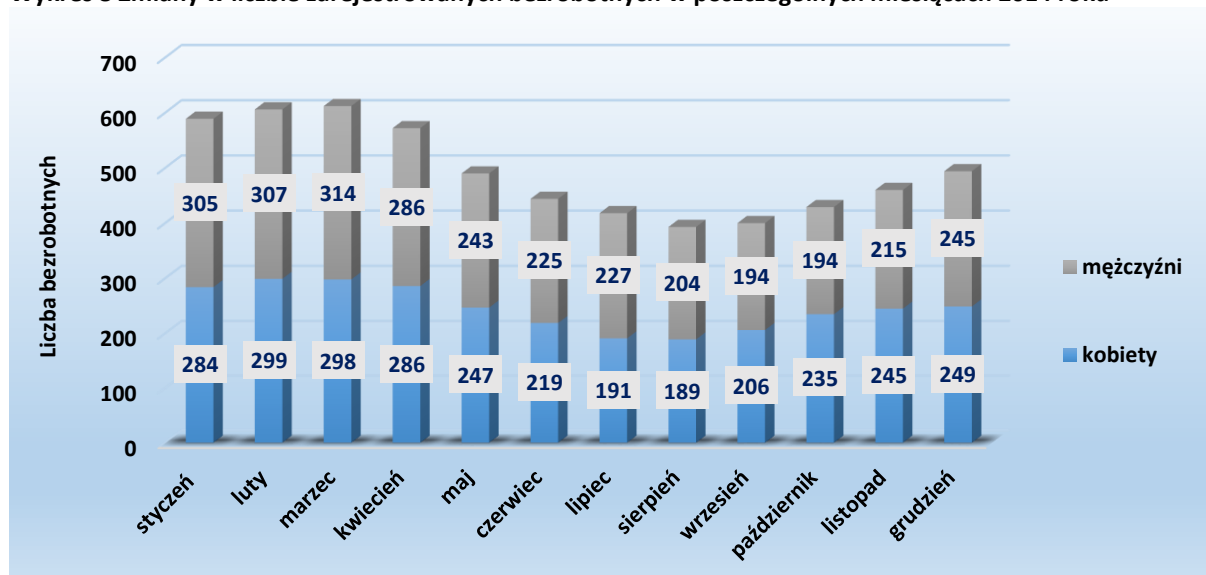
Źródło: Opracowanie własne na podstawie danych GUS

Spśród 494 osób bezrobotnych zarejestrowanych w Powiatowym Urzędzie Pracy w Pucku, w roku 2014, 50% stanowiły kobiety.

Ze względu na szczególną charakterystykę miasta, jako destynacji letnich wyjazdów urlopowych i wakacyjnych, najwięcej ofert pracy pojawia się właśnie w tym szczególnym okresie tj. od czerwca do września. Są to głównie prace sezonowe związane ze swoistym nasileniem turystyki w miesiącach letnich. Dostępność pracy wzrasta w takich branżach jak: gastronomia, usługi hotelarskie, zwiększenie liczby personelu w lokalnych sklepach i dyskontach oraz szeroko rozumianej obsłudze ruchu turystycznego. Zależność ta jest dobrze widoczna na poniższym wykresie, przedstawiającym dane z Powiatowego Urzędu Pracy w Pucku w odniesieniu do liczby zarejestrowanych bezrobotnych w poszczególnych miesiącach roku kalendarzowego 2014.



Wykres 8 Zmiany w liczbie zarejestrowanych bezrobotnych w poszczególnych miesiącach 2014 roku



Źródło: Opracowanie własne na podstawie danych Powiatowego Urzędu Pracy w Pucku, 2014

1.7 Mieszkalnictwo

Zasoby mieszkaniowe Miasta Puck na koniec 2014 roku stanowiły 3 948 mieszkań, 14 811 izb mieszkalnych o powierzchni użytkowej 279 774 m². W 2014 roku Miasto dysponowało 14 mieszkaniami socjalnymi o łącznej powierzchni użytkowej 418 m². Przeciętnie na 1 tys. mieszkańców gminy przypadło 348,7 mieszkań, a na 1 mieszkańca – 24,7 m² powierzchni użytkowej mieszkania. Poniższa tabela przedstawia zmiany, które zachodziły w zasobach mieszkaniowych na przestrzeni lat 2008 – 2014.

Tabela 16 Zasoby mieszkaniowe Miasta Puck w latach 2008 - 2013

Zasoby mieszkaniowe w latach	2008	2009	2010	2011	2012	2013	2014
Mieszkania	3 903	3 928	3 853	3 862	3 894	3 937	3 948
Izby	14 286	14 438	14 395	14 447	14 562	14 739	14 811
Powierzchnia użytkowa mieszkań [m ²]	268 317	272 402	268 951	270 656	273 914	277 754	279 774
Budynki mieszkalne w gminie	1 227	1 333	1 320	1 334	1 347	1 362	1 371
Przeciętna powierzchnia użytkowa 1 mieszkania [m ²]	68,7	69,3	69,8	70,1	70,3	70,5	70,9
Przeciętna powierzchnia użytkowa mieszkania na 1 osobę	23,7	24,1	23,3	23,4	23,8	24,4	24,7
Mieszkania na 1 tys. Mieszkańców	344,2	347,4	333,7	334,0	338,0	345,5	348,7

Źródło: Opracowanie własne na podstawie danych GUS

Zasoby mieszkaniowe od roku 2010 systematycznie wzrastają. We wskazanym okresie zwiększyła się zarówno liczba mieszkań, izb mieszkalnych, budynków, jak i powierzchnia użytkowa mieszkań i powierzchnia na 1 mieszkańca oraz mieszkania na 1 tys. mieszkańców.

W zasobach Gminy Miasta Puck znajduje się 58 budynków mieszkalnych z różnym stanem technicznym. Znajdują się w nich mieszkania komunalne i socjalne. Są to z reguły zabudowania starsze, w znacznej mierze z drugiej połowy XIX wieku (15 budynków) oraz początku XX wieku (26 budynków sprzed II wojny światowej) zlokalizowane w centrum miasta. Jednocześnie zasoby mieszkaniowe



Gminy Miasta Puck są powiększane o nowe budynki (w latach 2007-2013 wzniesiono dwa budynki wielorodzinne). Większość z budynków przeszła niezbędne remonty i znajduje się w dostatecznym lub dobrym stanie technicznym. Najstarsze obiekty wymagają rewitalizacji.

Budynkami wielorodzinnymi niebędącymi własnością prywatną w mieście administruje Spółdzielnia Mieszkaniowa Lokatorsko – Własnościowa Puck. Spółdzielnia zarządza 18 budynkami, w których znajduje się 760 lokali mieszkalnych o łącznej powierzchni użytkowej 33037,8 m². Są to głównie obiekty wzniesione w końcu lat 60-tych oraz w latach 70-tych XX wieku w technologii wielkiej płyty (ponad 80%). W obiektach przeprowadzono działania termomodernizacyjne oraz niezbędne remonty.

Pozostałe zabudowania stanowią własność osób prywatnych lub podmiotów prowadzących działalność gospodarczą. Są to w dużej mierze budynki jedno- lub kilkurodzinne (w tym szeregowe).

1.8 Środowisko przyrodnicze

Puck położony jest w mezoregionie Pobrzeża Kaszubskiego. Warunki klimatyczne panujące tutaj są podobne do tych w innych nadmorskich mezoregionach. Średnia temperatura roczna jest nieco wyższa niż na pojezierzach, a jednocześnie osiąga niższe wartości niż temperatura w centralnych regionach Polski. Wiosną temperatury są niższe niż w głębi kraju, natomiast jesień jest już znacznie cieplejsza. Amplitudy temperatur zarówno średniorocznych jak i średnich dobowych są mniejsze niż te w głębi kraju, ze względu na bezpośrednio graniczące wody Morza Bałtyckiego a konkretnie Zatoki Puckiej. Wody Bałtyku mają również wpływ na długość pór roku – na wybrzeżu zimy są znacznie krótsze, a jesień dłuższa. Dodatkowo prawie nie występuje przedwiośnie. W południowej części mezoregionu na klimat oddziałuje aglomeracja trójmiejska. Na wybrzeżu wiatry wieją z większą siłą niż w głębi lądu. To stwarza możliwości wykorzystania tej siły jako źródła energii elektrycznej w farmach wiatrowych. Silnie wiejące wiatry nad zatoką Pucką stanowią korzystne warunki dla uprawiania sportów wodnych takich jak: windsurfing czy kitesurfing. Występuje tu zjawisko bryzy morskiej wiejącej w dzień od morza w kierunku lądu a w nocy z lądu w kierunku morza. Północna część pobrzeża jest osłonięta mierzeją z tego powodu wiatry wiejące od wschodu i od północnego-wschodu są słabsze niż na mierzei. W porze jesiennej i zimowej częstym zanotowanym zjawiskiem na morzu są powstające sztormy. Tak silne i częste wiatry powodują ogromne szkody w roślinności, szczególnie na wydmach. Ze względu na bliskość morza oraz wysoczyzn o stromych zboczach na Wybrzeżu Zatoki Puckiej suma opadów jest wyższa niż w sąsiednich mezoregionach. Usłonecznienie jest większe w pasie nadmorskim. Zachmurzenie zaobserwowane na heliografach w stacjach na wybrzeżu w miesiącach letnich należy do jednego z najwyższych w Europie.

Na terenie Gminy Miasta Puck znajdują się następujące formy ochrony przyrody:

- Nadmorski Park Krajobrazowy – fragment
- Obszary Natura 2000: PLH220032 i PLB220005 – fragment
- Pomniki przyrody.

Poniżej przedstawiono opisy obszarów oraz rysunki przedstawiające ich zasięg i położenie geograficzne.

Rysunek 8 Nadmorski Park Krajobrazowy



Nadmorski Park Krajobrazowy – Całkowita powierzchnia Parku wynosi 18 804 ha (w tym 7 452 ha części lądowej i 11 352 ha wód morskich Zatoki Puckiej), natomiast powierzchnia otuliny – 17 540 ha. Na jego terenie oraz w otulinie, dla zachowania walorów przyrodniczych, utworzono 13 rezerwatów przyrody, 4 użytki ekologiczne, 1 stanowisko dokumentacyjne przyrody nieożywionej oraz obszary Natura 2000.

Na obszarze Parku występuje 289 gatunków zwierząt chronionych, w tym:

- 1 gatunek z gromady kręgloustych objęty ochroną ścisłą, wymagający ochrony czynnej,
- 7 gatunków ryb objętych ochroną ścisłą,
- 13 gatunków płazów objętych ochroną ścisłą, wymagających ochrony czynnej,
- 5 gatunków gadów,
- 245 gatunków ptaków,
- 18 gatunków ssaków.

Na obszarze Parku potwierdzono występowanie różnorodnych gatunków flory, w tym:

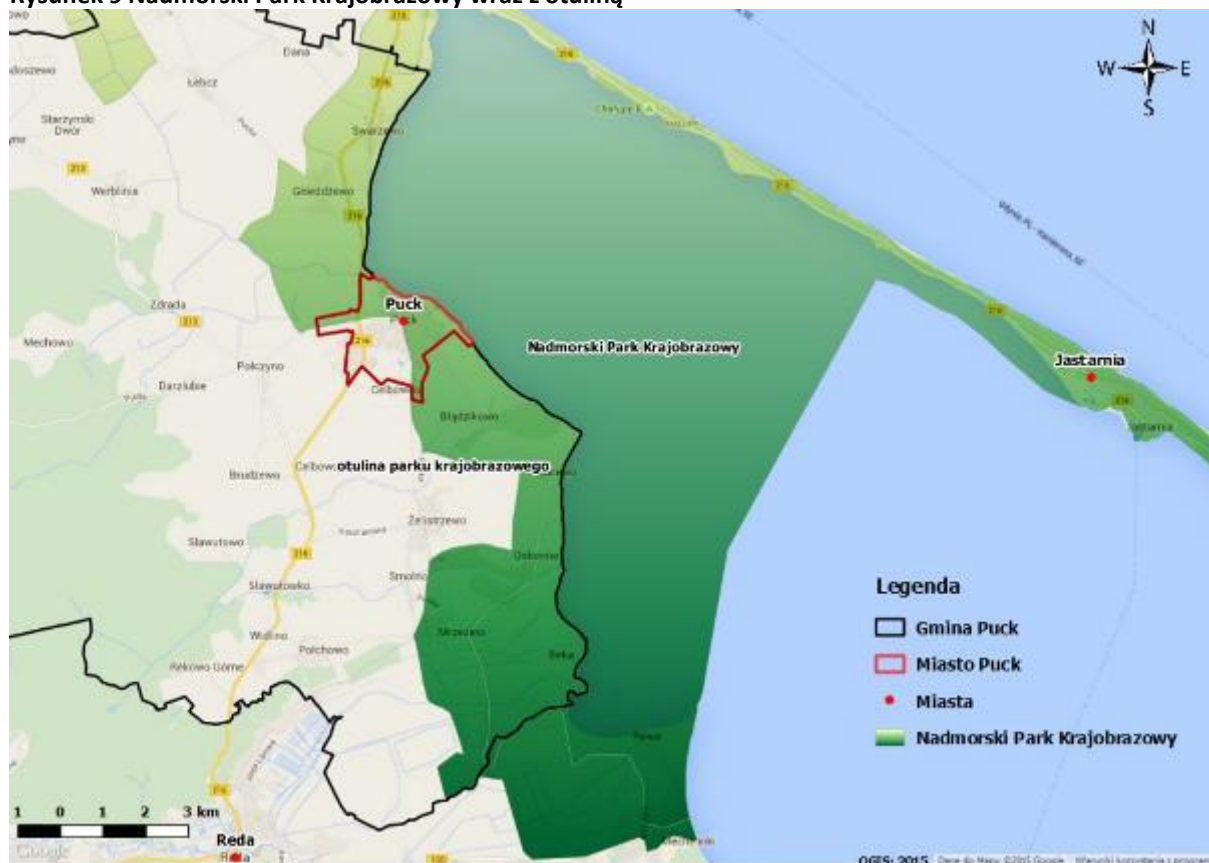
- 79 gatunków dziko rosnących roślin podlegających ochronie gatunkowej,
- 13 gatunków rzadkich i zagrożonych w Polsce, zamieszczonych w Polskiej Czerwonej Księdze Roślin,
- 72 gatunków roślin naczyniowych uznawanych za zagrożone w Polsce i na Pomorzu Zachodnim oraz rośliny solniskowe,
- 17 gatunków roślin występujących w Zatoce Puckiej i w akwenach przybrzeżnych morza otwartego uznawanych za zagrożone w Polsce.

Na terenie Nadmorskiego Parku Krajobrazowego i w jego otulinie znajduje się 20 pomników przyrody (pojedyncze drzewa, dwie zabytkowe aleje lipowe, skupisko głązów narzutowych), z czego następujące **pomniki przyrody** znajdują się w Pucku:

- Topola biała *Populus alba*, Puck, przy ul. Hallera
- Dwie Lipy drobnolistne *Tilia cordata*, Puck, ul. Judyckiego
- Jesion wyniosły *Fraxinus excelsior*, Puck, ul. Judyckiego
- Lipa drobnolistna *Tilia cordata*, Jesion wyniosły *Fraxinus excelsior*, Puck, cmentarz
- Lipa drobnolistna *Tilia cordata*, Puck, cmentarz
- 12 głązów narzutowych "12 Apostołów", Puck, Pas techniczny UM
- Buk zwyczajny *Fagus silvatica*, Puck, Rozgard
- Cis pospolity, *Taxus baccata*, Puck



Rysunek 9 Nadmorski Park Krajobrazowy wraz z otuliną



Źródło: Opracowanie własne; QGIS 2.6.1

Obszary Natura 2000³

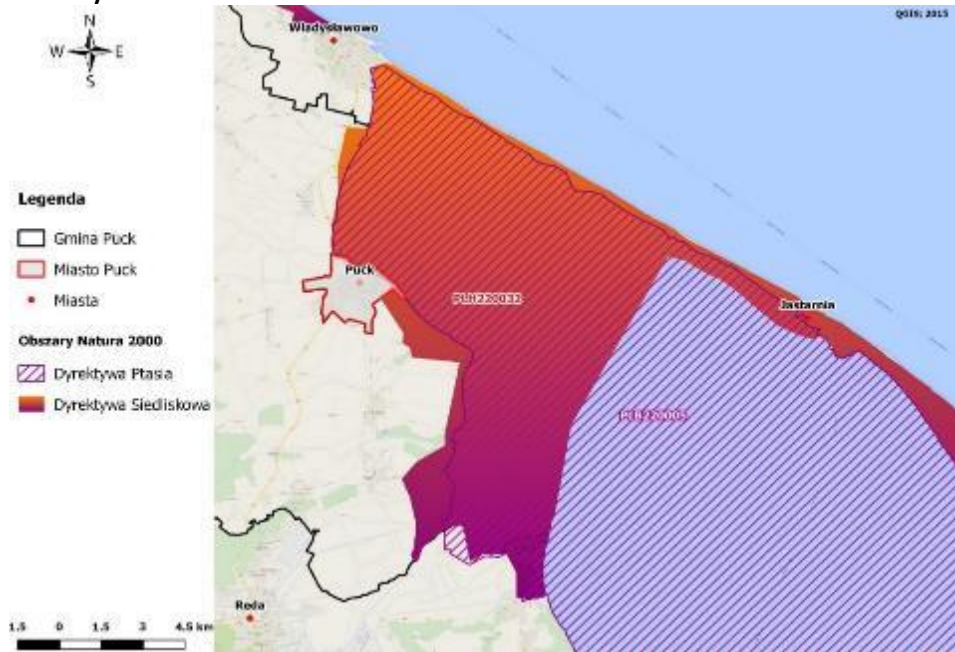
Specjalny obszar ochrony siedlisk Zatoka Pucka i Półwysep Helski (PLH220032) – Obszar o powierzchni całkowitej 26 566,43 ha obejmuje Półwysep Helski wraz z Zatoką Pucką Wewnętrzną oraz fragmentem wybrzeża od Władysławowa do Mechelinek (Kępy Oksywskie). Spotyka się tu specyficzny typ niskiego, bagiennego wybrzeża morskiego oraz mierzejowe (wydmowe) wybrzeże na Mierzei Helskiej, o charakterze akumulacyjnym. Znajdują się tu ciągi wydmowe położone równoległe do linii brzegowej. Odmienny charakter ma klif wykształcony na brzegu Zatoki Puckiej, na krawędzi Kępy Swarzewskiej i Kępy Puckiej oraz koło Ostonina. W Zatoce Puckiej występują łąki podwodne. W ujściach pradolin dominuje roślinność nieleśna z przewagą łąk słonoroślowych. Obszar ważny dla zachowania dużej, płytkiej zatoki morskiej i związanych z nią morskich biotopów. Łącznie zidentyfikowano tu 15 rodzajów siedlisk z Załącznika I Dyrektywy Rady 92/43/EWG. Duża różnorodność zbiorowisk roślinnych oraz występowanie rzadkich (często w postaci odrębnych podgatunków i odmian), często reliktowych, gatunków flory i fauny, związanych ze specyficznymi, nadmorskimi warunkami siedliskowymi. Rejon Zatoki Puckiej jest miejscem najliczniejszych w Polsce obserwacji i złowień migrujących ssaków morskich: foki szarej i morświna. Godne uwagi są różnorodność i bogactwo zespołów roślin i zwierząt dennych w Zatoce Puckiej. Obszar jest także ważny dla ptaków migrujących. Obszar zapewnia także ochronę znaczącego fragmentu klifów na wybrzeżu Bałtyku, obecnych na brzegu Zatoki Puckiej, w miejscach przylegania kęp wysoczyznowych, wykazując ogólnie dobry stan zachowania siedliska. Klify na wybrzeżu Zatoki Puckiej posiadają wysoką wartość przyrodniczą, jako siedlisko Natura 2000, a ich stan, ze względu na nasilenie się w ostatnich latach

³ <http://natura2000.gdos.gov.pl>



zjawiska abrazji, może ulegać przemianom, mogącym doprowadzić do eliminacji antropofitów i dalszej poprawy stanu szaty roślinnej, a dzięki temu - całego siedliska. Konieczna jest jednak ochrona pasa klifów, gdyż zagraża mu szereg działań człowieka, jak m.in. presja budownictwa na zapleczu klifu oraz dążenia do jego zagospodarowywania, dla celów rekreacyjnych, a także wszelkie działania w obrębie Zatoki Puckiej, mogące negatywnie oddziaływać na klify.

Rysunek 10 Obszary Natura 2000



Źródło: Opracowanie własne; QGIS 2.6.1

Obszar specjalnej ochrony ptaków Zatoka Pucka (PLB220005) – Obszar o powierzchni 62 430,43 ha obejmuje wody zachodniej części Zatoki Gdańskiej, pomiędzy wybrzeżem Półwyspu Hel na północy, wybrzeżem od Władysławowa do ujścia Wisły śmiałej na zachodzie i południu i linią pomiędzy ujściem Wisły śmiałej a końcem Helu od strony wschodniej. Zawiera zatem samą Zatokę Pucką (10 400ha, śr. głęb. 3m) i część głębszych wód Zatoki Gdańskiej rozpościerających się na wschód od niej. Obszar obejmuje również łąki nadmorskie koło Ostonina i Rewy. Ostoja ptasia o randze europejskiej E 12. Występuje co najmniej 28 gatunków ptaków z Załącznika I Dyrektywy Ptasiej, 11 gatunków z Polskiej Czerwonej Księgi (PCK).



1.9 Obiekty zabytkowe

Historia osadnictwa na terenie współczesnego Pucka i jego okolic sięga neolitu (os. Grodzisko), fenomenem archeologicznym jest stanowisko podwodnego portu w Zatoce Puckiej z VI – XIII wieku, opracowywane naukowo przez Narodowe Muzeum Morskie w Gdańsku. Natomiast układ urbanistyczny Pucka warunkuje lokacja miasta w 1348 roku, przeprowadzona na XIII-wiecznym grodzie

Rysunek 12 Pucka Fara



kasztelańskim. Miasto zachowało **średniowieczny układ urbanistyczny** objęty ścisłą ochroną konserwatorską. Najstarszym i najcenniejszym zabytkiem jest **pucka Fara**, kościół pw. św. Apostołów Piotra i Pawła, wzniesiony w XIII-XV wieku na skraju Kępy Puckiej, nieopodal portu rybackiego. Ceglany z elementami ciosów granitowych charakteryzuje się potężną halową bryłą z przysadzistą wieżą. W trójnawowym wnętrzu przekrytym neogotyckim sklepieniem gwiazdzystym barokowe i eklektyczne wyposażenie stanowią ołtarze, konfesjonały i unikatowa chrzcielnica parawanowa (XVII w.) oraz barokowe obrazy symboliczne w prezbiterium (z 1663 roku). W kaplicy Wejherów na uwagę zasługują: manierystyczny ołtarz

z obrazami wybitnego gdańskiego malarza Hermana Hana oraz jedne z najstarszych portretów świeckich wizerunki Anny i Ernesta Wejherów z 1597 roku, również wiązane z autorstwem Hermana Hana i kuta krata gdańska z 1637 roku. Krypta Wejherów założona w 1599 roku stanowi potencjał możliwy do eksploracji archeologicznej. Kaplica Judyckiego, związana z wybitną osobistością XVII-wiecznego Pomorza, zawiera barokowy ołtarz (z późniejszymi uzupełnieniami), w średniowieczu nosiła wezwanie Świętego Krzyża, czego śladem jest zachowany gotycki pacyfikał z relikwiami Drzewa Krzyża Świętego (XV w.). Zespół gotyckich i barokowych paramentów liturgicznych będących własnością Fary stanowią monstrancja, cyborium i kielichy oraz lichtarze z najwybitniejszych warsztatów gdańskich.

Rysunek 11 Neogotycki ratusz w Pucku



Wśród charakterystycznych budynków Pucka wymienić należy **neogotycki Ratusz**, wzniesiony według projektu Blaurocka z Wejherowa w 1865 roku, zlokalizowany w pierzei wschodniej Rynku. Rynek w latach 2007-12 został poddany rewitalizacji i stanowi wizytówkę miasta. Ozdobą Rynku są kamieniczki z XVIII-XIX w., ze starszymi kamiennymi i ceglany piwnicami. W tzw. Kamienicy Mieszkańskiej nr 28 znajduje się **Muzeum Ziemi Puckiej**, gdzie prezentowane są wystawy związane z dziejami Pucka. Nieopodal, przy ul. Wałowej 11 w **zabytkowym szpitaliku** p.w. św. Jerzego, mieści się oddział etnograficzny muzeum.

Ważnym dla Pucka obiektem historycznym są pozostałości **zamku** przy ul. Zamkowej, w średniowieczu będącego siedzibą krzyżackiego urzędnika tzw. rybickiego. W epoce nowożytnej (2 poł. XVI-1 poł. XVII w.), kiedy Puck był portem wojennym Rzeczypospolitej, zamek został



rozbudowany jako siedziba starostów puckich: m.in. Kostków, Wejherów, Działyńskich oraz został włączony w system obrony miasta.

W tabeli przedstawiono wykaz zabytków nieruchomych znajdujących się w rejestrze zabytków nieruchomych województwa pomorskiego.

Tabela 17 Wykaz zabytków nieruchomych wpisanych do rejestru zabytków - stan na 31 marca 2015 r.

Lp.	Zabytek	Numer w rejestrze
1.	Zespół urbanistyczny miasta	773 z 26.09.1977
2.	Kościół par. p.w. św. Piotra i Pawła, 1283, XIV-XVII	229 z 6.08.1962
3.	Dom, ul. Bogusława 2, mur. -szach., 1 poł. XIX	980 z 16.09.1986
4.	Dom, ul. Ceynowy 1, 2 poł. XIX	922 z 21.12.1984
5.	Dwór, ul. Przebendowskiego 17 / Lipowa	1108 z 28.07.1994
6.	Dawny szpital p.w. św. Jerzego, ob. siedziba Towarzystwa Kulturalnego, ul. Wałowa 11, szach., XVIII	404 z 20.09.1971
7.	Zajazd „Pod Lwem”, ob. dom mieszkalny, pl. Wolności 17, 2 poł. XIX	402 z 20.09.1971
8.	Dom, pl. Wolności 20, poł. XIX	400 z 20.09.1971
9.	Hotel „Kaszubski”, ob. dom mieszkalny, pl. Wolności 21, poł. XIX	401 z 20.09.1971
10.	Dom, pl. Wolności 22, mur.-szach., poł. XIX	403 z 20.09.1971
11.	Dom, ob. Muzeum Ziemi Puckiej, pl. Wolności 28, XVII/XVIII	912 z 16.10.1985

Źródło: Dane Narodowego Instytutu Dziedzictwa



1.10 Turystyka i baza turystyczna

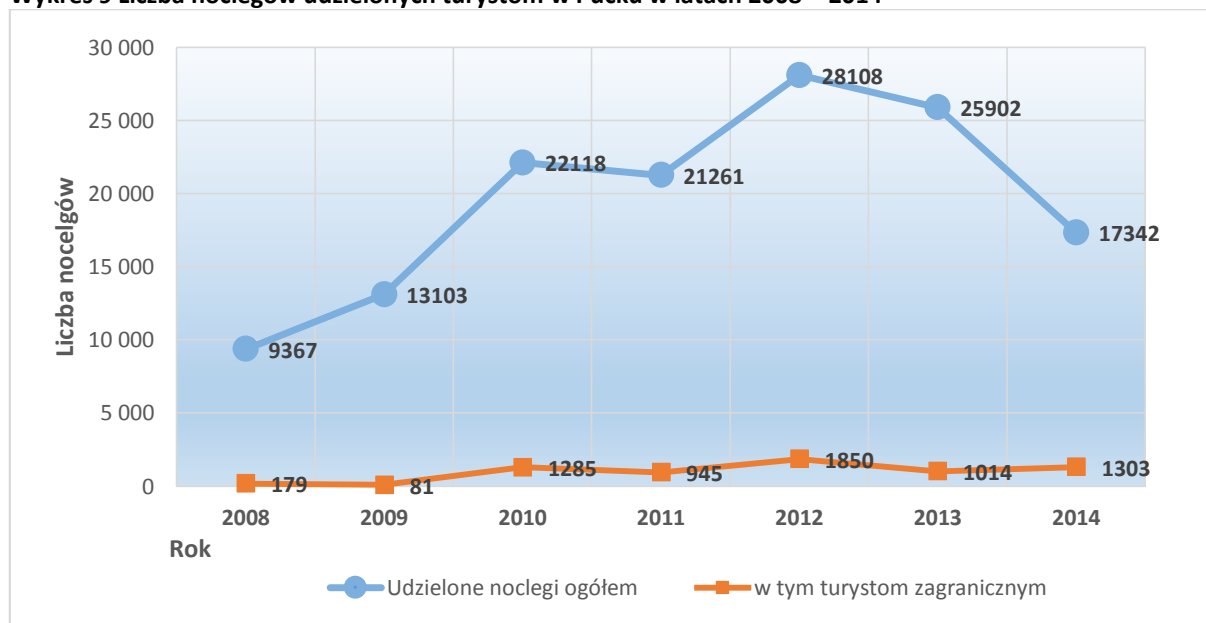
Turystyka w Mieście Puck jest ściśle powiązana z sezonem letnim. W tym okresie, z całego kraju oraz z zagranicy napływają spragnieni słońca i wypoczynku nad Zatoką Pucką turyści. Obsługa ruchu turystycznego pozostaje od lat jedną z najważniejszych dziedzin gospodarki miasta. Bazę turystyczną tworzą licznie funkcjonujące ośrodki wypoczynkowe i pensjonaty, lokale lub pokoje do wynajęcia. Według oficjalnych danych (Głównego Urzędu Statystycznego) Liczba obiektów noclegowych od 2008 roku rośnie. W mieście, w 2014 roku funkcjonowało 7 obiektów noclegowych, w tym 1 hotel. Trzy obiekty działały w trybie całorocznym. Łącznie obiekty noclegowe dysponowały 442 miejscami dla swoich gości. Skalę ruchu turystycznego odzwierciedla liczba udzielonych noclegów. W 2014 roku było to ponad 17 tysięcy, przy czym – ponad 1,3 tysiąca turystom zagranicznym. Liczba udzielonych noclegów ogółem uległa przy tym spadkowi do poziomu obserwowanego na przełomie lat 2009/2010 (po znacznym wzroście obserwowanym w 2012 roku). Szczegółowe dane ujęto w w tabeli.

Tabela 18 Turystyczne obiekty noclegowe w mieście Puck w latach 2008 - 2014

Baza turystyczna w latach	2008	2009	2010	2011	2012	2013	2014
Turystyczne obiekty noclegowe ogółem	1	3	4	3	8	7	7
w tym obiekty całoroczne	1	2	3	2	3	3	3
w tym obiekty hotelowe	0	2	2	1	1	1	b.d.
Miejsca noclegowe ogółem	200	238	384	364	433	425	442
w tym całoroczne	200	214	363	349	365	367	365
w tym w obiektach hotelowych	0	38	35	15	15	20	b.d.
Dynamika liczby miejsc noclegowych całorocznych (rok poprzedni = 100)	100,0	107,0	169,6	96,1	104,6	100,5	99,5
Udzielone noclegi ogółem	9367	13103	22118	21261	28108	25902	17342
w tym turystom zagranicznym	179	81	1285	945	1850	1014	1303

Źródło: Opracowanie własne na podstawie danych GUS

Wykres 9 Liczba noclegów udzielonych turystom w Pucku w latach 2008 – 2014



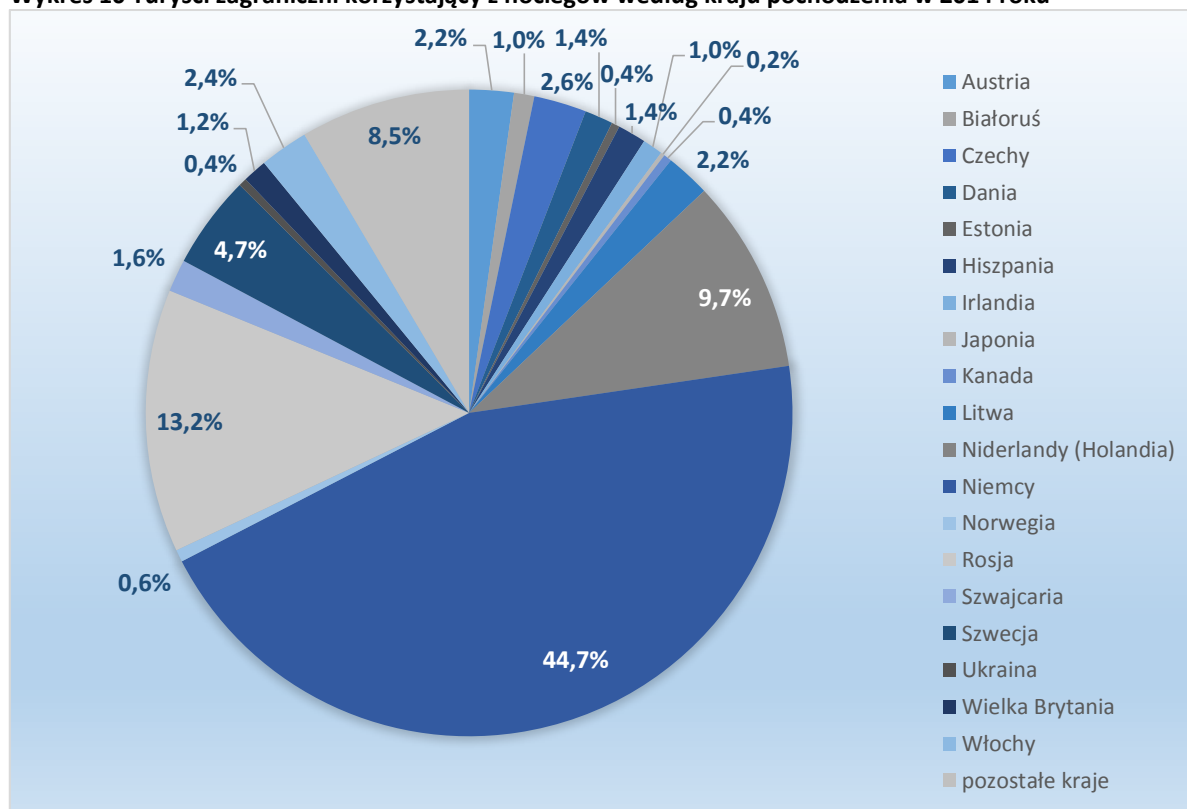
Źródło: Opracowanie własne na podstawie danych GUS



Dane Głównego Urzędu Statystycznego obejmują informacje na temat liczby hoteli, moteli, pensjonatów i pozostałych obiektów hotelowych oraz domów wycieczkowych, schronisk, ośrodków wczasowych, ośrodków kolonijnych, ośrodków szkoleniowo-wypoczynkowych, domów pracy twórczej, zespołów domków turystycznych, kempingów, pól biwakowych, hosteli, zakładów uzdrowiskowych, pokojów gościnnych, kwater agroturystycznych i pozostałych obiektów noclegowych. Jednocześnie dane te nie odzwierciedlają tzw. turystyki krótkoterminowej – jednodniowych wyjazdów, przede wszystkim weekendowych osób zamieszkujących w okolicznych miastach i miasteczkach. Należy wziąć więc pod uwagę, iż skala ruchu turystycznego w Pucku jest znacznie większa niż odzwierciedlają to oficjalne rejestry.

Wśród turystów zagranicznych przeważają turyści z Niemiec. W 2014 roku stanowili oni prawie 45% wszystkich turystów z zagranicy. Tendencja ta utrzymuje się od lat. W ostatnich latach natomiast znacznie wzrosła liczba turystów rosyjskich (w 2014 roku – ponad 13%). Są oni drugą najliczniejszą grupą zagranicznych odwiedzających Puck. W ostatnim roku Miasto zyskało również popularność w oczach turystów z Holandii, którzy stanowili prawie 10% odwiedzających. Jednocześnie znaczny spadek nastąpił w grupie turystów ze Skandynawii: Duńczycy i Szwedzi, choć wcześniej chętnie odwiedzali Puck, w roku 2014 wyraźnie stracili tym regionem zainteresowanie. Szczegółowy rozkład turystów zagranicznych według kraju pochodzenia zaprezentowany jest na wykresie.

Wykres 10 Turyści zagraniczni korzystający z noclegów według kraju pochodzenia w 2014 roku



Źródło: Opracowanie własne na podstawie danych GUS

Wzrost popularności Pucka jako destynacji wypoczynkowej i rekreacyjnej sprzyja również rozwojowi rynku usług turystycznych towarzyszących. Rynek ten tworzy przede wszystkim zaplecze gastronomiczne (punkty restauracyjne, żywieniowe, kawiarnie, bary itp.) oraz wszystkie inne usługi związane z szeroko pojętą obsługą ruchu turystycznego (wypożyczalnie sprzętu, punkty handlowe i in.). Wszystkie te branże odnotowują znaczny wzrost w sezonie turystycznym (od maja do końca września).



Puck posiada wyjątkowe walory turystyczne. Miasto szczyli się swoją wielowiekową historią, której świadectwem są liczne zabytki, unikatową kulturą Północnych Kaszub oraz tradycjami rybackimi i portowymi. Uliczki z zabytkowymi kamienicami tworzą atmosferę grodu średniowiecznego i stanowią malowniczą scenę letnich spacerów. Tym, co przyciąga większość wypoczywających tu gości pozostaje jednak Zatoka Pucka i atrakcje nadmorskie z nią związane, a także inne możliwości aktywnego wypoczynku.

Rysunek 13 Kitesurfing w Zatoce Puckiej



Źródło: www.extreme.banzaj.pl

Rysunek 14 Pierścień Zatoki Puckiej – fragmenty szlaku rowerowego



Źródło: www.dsjobita.pl



Źródło: www.dpt.pomorskie.eu

Zatoka Pucka, nazwana również Małym Morzem, stwarza wręcz idealne warunki amatorom (i nie tylko) uprawiającym sporty wodne. W szczególnej mierze dotyczy to takich dyscyplin jak windsurfing i kitesurfing oraz inne sporty związane z wiatrem i wodą. Zatoka Pucka stała się mekką dla ludzi chcących w ten właśnie aktywny sposób wypoczywać. Okres letni, a w szczególności czas wakacji to prawdziwe obłożenie turystyczne w tych rejonach.

Aktywni turyści chętnie uprawiają również turystykę rowerową. Pierścień Zatoki Puckiej to unikalna w skali Polski trasa rowerowa, niemal na całej długości biegnąca bezpośrednio nad brzegiem morza, łącząca Gdynię z Półwyspem Helskim. Trasa ta częściowo wpisuje w korytarz międzynarodowego szlaku rowerowego EuroVelo 10 (R10). Droga obfituje w przepiękne widoki oraz daje możliwość zapoznania się z kulturą Północnych Kaszub. Sama trasa nie należy do zbyt wymagających i przebiega od Gdyni m.in. przez Puck,

Władysławowo, Chałupy, Jastarnię, Juratę, kończąc swój bieg w Helu. Jej całkowita długość to 76 km, z czego odległość między Gdynią a Puckiem to 27 km. Wycieczkę można przerwać w kilku miejscach (np. w Pucku) i skorzystać z połączenia kolejowego, można również skorzystać z kursujących w sezonie



letnim tramwajów wodnych Gdynia-Hel. W Pucku istnieje możliwość zmiany trasy w kierunku na Krokową (17 km nowej drogi rowerowej po dawnej linii kolejowej) lub na Rumień wzdłuż szlaku R10, po równym terenie i dobrej nawierzchni.

Na ścieżce, na odcinku Chałupy-Jastarnia, oprócz jednoślądów częstymi uczestnikami ruchu stają się również piesi, tyżworolki, longboardy, czy osoby uprawiające nordic walking.

1.11 Edukacja

W Pucku funkcjonuje kilkanaście szkół i placówek oświatowych prowadzących edukację na różnym poziomie nauczania, w tym 5 przedszkoli, 3 szkoły podstawowe, 4 gimnazja, 2 zasadnicze szkoły zawodowe, 2 technika, 5 liceów (w tym zaoczne), Państwowa Szkoła Muzyczna 1 st. oraz Państwowe Ognisko Baletowe. Kształcenie dzieci i młodzieży ze specjalnymi potrzebami edukacyjnymi prowadzi Specjalny Ośrodek Szkolno-Wychowawczy w Pucku. Wykaz placówek oświaty ujęto w tabeli.

Tabela 19 Wykaz szkół i placówek oświatowych na terenie miasta

SZKOŁY PUBLICZNE, dla których organem prowadzącym jest gmina Miasto PUCK:			
1.	Szkoła Podstawowa im. Mariusza Zaruskiego w Pucku	ul. Przebendowskiego 27, 84-100 Puck	http://sppuck.pl/
2.	Publiczne Gimnazjum im. Morskiego Dywizjonu Lotniczego w Pucku	ul. Nowy Świat 12, 84-100 Puck	http://www.puckiegimnazjum.pl/
SZKOŁY NIEPUBLICZNE, dla których organem prowadzącym ewidencję jest gmina Miasto PUCK:			
3.	Niepubliczne Gimnazjum w Pucku	ul. Morskiego Dywizjonu Lotniczego 18, 84-100 Puck	www.ngpuck.pl
4.	Szkoła Podstawowa "Małe Morze" im. Macieja Płazyńskiego w Pucku	ul. Przebendowskiego 12/1, 84-100 Puck	organ prowadzący: ZS im. Macieja Płazyńskiego Sp. z o.o.
5.	Gimnazjum Ogólnokształcące im. Macieja Płazyńskiego w Pucku	ul. Przebendowskiego 12/1, 84-100 Puck	http://www.szkolypuck.pl/
PLACÓWKI OŚWIATOWE NIEPUBLICZNE, dla których organem prowadzącym ewidencję jest gmina Miasto PUCK:			
6.	Niepubliczne Przedszkole GRZYBEK w Pucku	ul. Lipowa 14, 84-100 Puck	http://www.przedszkolegrzybek.pl/
7.	Niepubliczne Przedszkole POD TĘCZĄ w Pucku	ul. Przebendowskiego 12a oraz ul. Nowy Świat 17 84-100 Puck	Brak danych
8.	Niepubliczne Przedszkole im. Jana Brzechwy w Pucku	ul. I Armii Wojska Polskiego 35 84-100 Puck	http://brzechwa-puck.pl/
9.	Niepubliczne Przedszkole "Małe Morze" w Pucku	ul. Nowy Świat 10, 84-100 Puck	organ prowadzący: ZS im. Macieja Płazyńskiego Sp. z o.o. http://www.przedszkola.pozytywneinicjatywy.pl/



Strategia Rozwoju Gminy MIASTA PUCK na lata 2015-2025

	Filia nr 1 Niepublicznego Przedszkola "Małe Morze" w Pucku	adres filii: ul. Wejherowska 32A, 84-100 Puck	
10.	Pierwsze Przedszkole Integracyjne	ul. Wejherowska 32A, 84-100 Puck	
SZKOŁY PUBLICZNE, dla których organem prowadzącym jest Powiat Pucki:			
11.	Centrum Kształcenia Zawodowego i Ustawicznego w Pucku Liceum Ogólnokształcące Technikum Zasadnicza Szkoła Zawodowa	ul Kolejowa 7 84-100 Puck	www.pckziu-puck.pl
12.	I Liceum Ogólnokształcące im. Stefana Żeromskiego w Pucku	ul Morskiego Dywizjonu Lotniczego 14, 84-100 Puck	www.lo.puck.prv.pl
13.	Państwowe Ognisko Baletowe w Pucku	ul. Przebendowskiego 17, 84-100 Puck	brak danych
SZKOŁY NIEPUBLICZNE dla młodzieży, dla których organem ewidencyjnym jest Powiat Pucki:			
14.	Liceum Akademickie w Pucku	ul. Przebendowskiego 12/1, 84-100 Puck	
14.	Liceum Służb Mundurowych w Pucku	ul. Żeglarzy 1; 84 -100 Puck	organ prowadzący: Pozytywne Inicjatywy - EDUKACJA Spółka z o.o. http://www.pozytywneinicjatywy.pl
15.	Technikum Informatyczne im. Macieja Płazyńskiego w Pucku	ul. 1 Armii Wojska Polskiego 2b 84- 100 Puck	
SZKOŁY NIEPUBLICZNE dla dorosłych, dla której organem ewidencyjnym jest Powiat Pucki:			
16.	Zaoczne Liceum Ponadgimnazjalne	ul. Morskiego Dywizjonu Lotniczego 18, 84-100 Puck	organ prowadzący: Pomorska Wyższa Szkoła Humanistyczna Sp. z o.o. http://www.zlp-puck.pl
SZKOŁY PUBLICZNE, dla których organem prowadzącym jest Ministerstwo Dziedzictwa Narodowego:			
17.	Państwowa Szkoła Muzyczna I st. im. Stanisława Moniuszki w Pucku	ul. Przebendowskiego 17, 84-100 Puck	http://www.psm puck.pl/

Źródło: <http://www.miastopuck.pl> oraz dane własne, stan na maj 2015

Miasto Puck jest organizatorem prowadzącym dla 1 szkoły podstawowej i 1 gimnazjum. W systemie szkół publicznych funkcjonuje również Centrum Kształcenia Zawodowego i Ustawicznego w Pucku oraz I Liceum Ogólnokształcące w Pucku i Powiatowe Ognisko Baletowe prowadzone przez Powiat Pucki oraz Państwowa Szkoła Muzyczna 1 st. prowadzona przez Ministerstwo Dziedzictwa Narodowego. W mieście dobrze rozwinięta jest sieć szkół niepublicznych. Organem prowadzącym dla szkół niepublicznych jest m.in. osoba prawna: Pozytywne Inicjatywy – Edukacja Spółka z Ograniczoną odpowiedzialnością, która prowadzi naukę na poziomie przedszkolnym, szkoły podstawowej, gimnazjum, liceum ogólnokształcącego, technikum o profilu informatycznym i liceum służb



mundurowych. Ponadto w systemie niepublicznym prowadzone przez osoby fizyczne funkcjonują: w 3 przedszkola i 1 przedszkole integracyjne prowadzone przez Fundację Puckie centrum Diagnostyki, Terapii i Edukacji.

Tabela 20 Stan organizacji szkół i placówek oświatowych w publicznych i niepublicznych, dla których organem prowadzącym ewidencję lub organizatorem jest Miasto Puck – stan na 1 września 2015 r.

Lp.	Szkoła	Liczba oddziałów	Liczba uczniów
1.	Szkoła Podstawowa im. Mariusza Zaruskiego	37	846
2.	Publiczne Gimnazjum im. Morskiego Dywizjonu Lotniczego	12	259
3.	Niepubliczne Przedszkole GRZYBEK	5	100
4.	Niepubliczne Przedszkole POD TĘCZĄ	5	112
5.	Niepubliczne Przedszkole im. Jana Brzechwy	5	132
6.	Niepubliczne Przedszkole MAŁE MORZE	2	58
7.	Pierwsze Przedszkole Integracyjne	1	18
8.	Niepubliczna Szkoła Podstawowa MAŁE MORZE	6	90
8.	Niepubliczne Gimnazjum	4	66
9.	Gimnazjum Ogólnokształcące im. Macieja Płazyńskiego	8	157
RAZEM		85	1 838

Źródło: Informacja Urzędu Miasta w Pucku

Dane na temat liczby uczniów w przedszkolach, szkołach podstawowych i gimnazjach w mieście Puck wskazują na wzrost liczby placówek i uczniów. W porównaniu z rokiem szkolnym 2011/2012 liczba uczniów w szkołach samorządowych – zmalała o 26 osób tj. o 2,3%. Zdecydowanie zwiększyła się natomiast liczba uczniów uczących się w szkołach i przedszkolach niepublicznych – w porównaniu z poprzednim przytoczonym rokiem szkolnym – liczba wychowanków wzrosła aż o 297 osoby tj. o 68%⁴.

System opieki nad najmłodszymi dziećmi uzupełniają żłobki. Na terenie miasta działa 4 żłobki, w tym Gmina Miasta Puck pozostaje podmiotem prowadzącym dla jednego z nich. Rejestr żłobków i klubów malucha ujęto w tabeli.

⁴ Na podstawie: Informacja o stanie realizacji zadań oświatowych w Gminie Miasta Puck w roku szkolnym 2012/2013, Urząd Gminy Miasta Puck



Tabela 21 Lista żłobków i klubów malucha działających w mieście Puck w 2015 roku – stan na 01.09.2015 r.

Lp.	Podmiot prowadzący żłobek lub klub dziecięcy	Nazwa	Adres placówki	Liczba miejsc w żłobku /ilość dzieci korzystających
1.	Gmina Miasta Puck	Pucki Klub Malucha (Żłobek)	84-100 PUCK ul. Lipowa 3 a	48/24
2.	Lokalna Grupa Działania MAŁE MORZE	Żłobek nr 20 Pozytywnych Inicjatyw w Pucku	84-100 Puck ul. Słowackiego 13	15/15
3.	Lokalna Grupa Działania MAŁE MORZE	Żłobek nr 21 Pozytywnych Inicjatyw w Pucku	84-100 Puck ul. Mickiewicza 8	15/14
4.	ZS im. Macieja Płażyńskiego Sp z o.o.	Żłobek nr 1 Pozytywnych Inicjatyw w Pucku	84-100 Puck ul. Wejherowska 32 A	24/0

Źródło: <http://www.miastopuck.pl>

Siec publicznych i niepublicznych szkół i przedszkoli oraz żłobków funkcjonujących na terenie miasta w pełni zaspakaja zapotrzebowanie. W przedszkolach w roku 2014/2015 zapewnione zostały miejsca dla wszystkich dzieci, których rodzice są zainteresowani korzystaniem z wychowania przedszkolnego. Placówki przyjmują uczniów spoza terenu miasta. W mieście funkcjonują i powstają nowe szkoły prowadzące naukę na poziomie ponadgimnazjalnym.

1.12 Kultura i sport

Placówką miejską odpowiedzialną za samorządowe działania w sferze kultury i sportu jest Miejski Ośrodek Kultury Sportu i Rekreacji w Pucku (MOKSiR). MOKSiR funkcjonuje jako zakład budżetowy na podstawie uchwały Rady Miasta w Pucku nr X/3/99 z dnia 26 października 1999 roku. Działalność z zakresu kultury i sportu MOKSiR w Pucku oparta jest przede wszystkim na administrowaniu miejskimi obiektami i urządzeniami kulturowymi i sportowymi oraz organizowaniu imprez kulturalnych i sportowych. Ośrodek współpracuje z mieszkańcami, szkołami, instytucjami i organizacjami pozarządowymi oraz gminami powiatu puckiego, starostwem powiatowym i innymi w działaniu na rzecz rozwoju kultury, rozrywki, turystyki, sportu i rekreacji.

Miasto Puck organizuje i włącza się w organizacje rozmaitych imprez o charakterze kulturalno-rekreacyjnym. Cyklicznie odbywają się wydarzenia mające zapewnić mieszkańcom i turystom atrakcyjny sposób na spędzenie czasu wolnego.

Wybrane wydarzenia kulturalne, sportowe i rekreacyjne realizowane przez Miasto Puck, MOKSiR oraz inne podmioty przedstawia poniższa tabela.

Tabela 22 Kalendarz imprez kulturalnych, sportowych i rekreacyjnych na rok 2015

Wydarzenie	Data
Styczeń	
23. Finał Wielkiej Orkiestry Świątecznej Pomocy	11.01.2015
VII POWIATOWY FESTIWAL PIOSENKI Bursztynowe Klucze	16.01.2015
Wspólne morsowanie	18.01.2015
Kino z górnej półki	22.01.2015
I Bał Dobroczynny	23.01.2015
Wieczór Kolęd	27.01.2015
Zabawa karnawałowa	31.01.2015
Luty	
Ferie zimowe z MOKSiRem, w Bibliotece Publicznej, w Gimnazjum	od 2.02.2015



Strategia Rozwoju Gminy **MIASTA PUCK** na lata 2015-2025

Międzynarodowe zawody strzeleckie	6 -8.02.2015
I Bieg Zaślubin Polski z Morzem	8.02.2015
Wydarzenia okołozasłubinowe: Nordowe Morsowanie, projekcja filmu dokumentalnego „Błękitny generał. Zaślubił Polskę z Bałtykiem”, Gala konkursu plastyczno-poetyckiego „Puck – miasto z morza”	8.02.2015
Wydarzenia okołozasłubinowe: wystawa artystyczna, wystawa „Archeologia Podwodna”, konferencja Zaślubinowa w 95. Rocznicę Zaślubin Polski z Morzem, koncert marynistyczny, Mural świetlny na ratuszu miejskim „ZNIKNIĘ RATUSZ”	9.02.2015
Finał VI edycji konkursu „Bursztynowa Koga”	19.02.2015
Marzec	
Dzień Kobiet	6.03.2015
XI Puchar Ziemi Puckiej w kulturystyce z kat. Open o Puchar Burmistrza Miasta Puck	8.03.2015
Moda na Puck - Wspólne zdjęcie PUCZANKI 2015 i korowód ulicami miasta, pokaz mody, gry, szkolenia i projekcja filmu	8.03.2015
Obchody 70. rocznicy wyzwolenia Pucka oraz 16. rocznicy przystąpienia Wojska Polskiego do NATO	12.03.2015
Dzień Liczby Pi	13.03.2015
Zawody w strzelaniu z broni historycznej z okazji Wyzwolenia Pucka	14.03.2015
ZDROWY PUCK – wykłady dla mieszkańców dot. zdrowego żywienia, treningów i aktywności fizycznej	21.03.2015
Wieczór Chopinowski	24.03.2015
Integracyjne Warsztaty Regionalne "Cudze chwalicie, swego nie znacie"	25.03.2015
Kwiecień	
Dzień Wiedzy o Autyzmie	9.04.2015
II Rzut Ligi Lekkoatletycznej Szkół Ponadgimnazjalnych Powiatu Puckiego	23.04.2015
1. Nocny Turniej Piłki Siatkowej	24.04.2015
XXI Konfrontacje Gitarzystów PUCK 2015, Wybieramy Hejnał Pucka	24-25.04.2015
Regaty Otwarcia Sezonu o Puchar Burmistrza Miasta Puck	25.04.2015
"Weekend za pół ceny"	25-26.04.2015
12. Multimedia Happy End – profesjonalny pokaz filmów optymistycznych	25-26.04.2015
„Arie i pieśni”	26.04.2015
Konkurs jęz. kaszubskiego	26.04.2015
Wernisaż kończący obchody Miesiąca nt. Autyzmu „MÓJ NIEZWYKŁY – BŁĘKITNY ŚWIAT”	26.04.2015
II Puckie Interpretacje Muzyki 2015 pod patronatem Ministerstwa Kultury i Dziedzictwa Narodowego	29.04-4.05.2015
Rodzinny Bieg Patriotyczny	30.04.2015
REGATY ENERGA Sailing Cup	30.04 – 2.05.2015
Maj	
Święto organizacji pozarządowych	1.05.2015
Dni otwarte miasteczka rowerowego	1.05.2015
Prezentacja filmu "Bogowie"	3.05.2015
II Rzut Ligi Lekkoatletycznej Szkół Gimnazjalnych	6 -8.05.2015
Dzień Otwarty Funduszy Europejskich	7.05.2015
70. rocznica zakończenia II wojny światowej i Dzień Europejczyka	8.05.2015
ZDROWY PUCK – wykłady dla mieszkańców dot. zdrowego żywienia, treningów i aktywności fizycznej	9.05.2015



Strategia Rozwoju Gminy **MIASTA PUCK** na lata 2015-2025

Dzień służb mundurowych	9.05.2015
Regaty o Puchar Polskiego Związku Żeglarskiego	15-17.05.2015
„Teatr w Ratuszu” – edycja V	15.05.2015
Złot starych samochodów na rynku	22.05.2015
Złote, diamentowe i żelazne gody w ratuszu	22.05.2015
„Animowani Seniorzy na Orlikach”	23.05.2015
Belonada – zawody wędkarskie i festyn w Porcie Rybackim	23.05.2015
Noc Muzeów w Pucku	23.05.2015
Finał Wojewódzki XV Licealiady Młodzieży Szkolnej w Indywidualnej Lekkoatletyce	26.05.2015
Rodzinny Rajd Rowerowy	30.05.2015
Kaszubskie Bajanie na rynku	30.05.2015
Dzień Dziecka	31.05.2015
Czerwiec	
Mistrzostwa Woj. Pomorskiego w piłce siatkowej plażowej – kadeci, kadetki	6-7.06.2015
ZDROWY PUCK – wykłady dla mieszkańców dot. zdrowego żywienia, treningów i aktywności fizycznej	13.06.2015
Dzień bez samochodu – rajd rowerowy	13.06.2015
III Kaszubski Kaper – bieg ekstremalny	13.06.2015
Mistrzostwa Woj. Pomorskiego w piłce siatkowej plażowej – juniorzy, juniorki	13-14.06.2015
Mistrzostwa Woj. Pomorskiego w piłce siatkowej plażowej – młodzicy, młodziczki	20-21.06.2015
Sobótka w Pucku	23.06.2015
Morska Pielgrzymka Rybaków	27.06.2015
Muzyczny Wehikuł Czasu – lata 90-te	27.06.2015
Piłka siatkowa plażowa – Mistrzostwa Wojsk Rakietowych	30.06-2.07.2015
Lipiec	
Piłka siatkowa plażowa – Otwarta Wakacyjna Liga Siatkówki Plażowej	2.07.2015
Regaty o Puchar Komandora KS Zatoka	3-4.07.2015
Zawody o Puchar Burmistrza na skateparku i minigolfie, koncert zespołu Pokahontaz	4.07.2015
Piłka siatkowa plażowa – Otwarta Wakacyjna Liga Siatkówki Plażowej	9.07.2015
Mistrzostwa Polski w klasie Omega	10-12.07.2015
Piłka siatkowa plażowa – Otwarta Wakacyjna Liga Siatkówki Plażowej	10-12.07.2015
Talenty 2015 – konkurs wokalny artystów amatorów	11.07.2015
Otwarta Wakacyjna Liga Siatkówki Plażowej	16.07.2015
Lotniczy Puck	17-19.07.2015
Piłka siatkowa plażowa – XXII Otwarte Mistrzostwa Pucka kat. mężczyzn	18.07.2015
Regaty w klasie Korsarz	18-19.07.2015
XXII Otwarte Mistrzostwa Pucka w siatkówce plażowej	18-19.07.2015
Piłka siatkowa plażowa – XXII Otwarte Mistrzostwa Pucka kat. kobiet	19.07.2015
Mistrzostwa Świata w klasie OK-Dinghy	24.07- 1.08.2015
Jarmark kuchni międzynarodowej	24.07- 1.08.2015
VII Półmaraton Ziemi Puckiej, koncert Justyny Steczkowskiej	25.07.2015
Otwarta Wakacyjna Liga Siatkówki Plażowej	30.07.2015
Sierpień	
Wakacyjny weekend w Pucku – Trio Sławka Jaskułka, Discopolowanie	1-2.08.2015
Pucki Dzień Kapra – koncert Kayah, Kaszubska Baśka i skat na plaży	8.08.2015
Puck na rockowo	15.08.2015
XXI Ogólnopolska Olimpiada Młodzieży	14.08.2015
Kabaretowy Puck	22.08.2015



Biesiada na koniec wakacji	29.08.2015
Wrzesień	
Mistrzostwa Polski w klasie 505	11-13.09.2015
Korab Cup 2015	18-20.09.2015
Turniej piłki siatkowej młodziczek i kadetek	26-27.09.2015
Festyn „Rybne smakowitości na puckim rynku”	27.09.2015
Październik	
Regaty zamknięcia sezonu	4.10.2015
V Regaty o Puchar Trenerów KS Zatoka	4.10.2015
Listopad – Grudzień – brak informacji	

Źródło: Materiały Urzędu Miasta Pucka

Miasto wykorzystuje swój główny walor, jakim jest wyjątkowe położenie nad Zatoką Pucką. Nadmorski charakter daje możliwość połączenia aktywnego wypoczynku z szeroką gamą sportów letnich. W kalendarzu imprez przeważają więc wydarzenia sportowe - przede wszystkim różnego rodzaju regaty, turnieje, zawody, które odbywają się na akwenie Małego Morza bądź też w obiektach sportowych na terenie miasta. Należy podkreślić, iż miasto jest jednym z najważniejszych polskich ośrodków zawodów żeglarskich i windsurfingowych, a od kilku lat – również kitesurfingowych. Tu odbywają się Mistrzostwa Świata i Europy, a także inne imprezy sportowe o randze krajowej, regionalnej i lokalnej.

Baza rekreacyjno – sportowa Pucka odpowiada potrzebom mieszkańców miasta oraz gościom je odwiedzającym. Do najważniejszych obiektów sportowych i rekreacyjnych zaliczyć można:

1. Stadion miejski, ul. Lipowej
2. Halę sportową wyposażoną w ściankę wspinaczkową, kręgielnię przystosowaną do organizowania zawodów kręglarskich, siłownię i strzelnicę, ul. Lipowa
3. Orlik wyposażony w: boisko piłkarskie, boisko wielofunkcyjne, kort tenisowy, plac zabaw dla dzieci, stół do ping-ponga oraz sprzęt sportowy przy Szkole Podstawowej, ul. Przebendowskiego
4. Boisko ze sztuczną trawą przy Hotelu Delfin oraz przy MOKSiR, ul. Lipowa
5. Boiska do siatkówki plażowej koło mola, ul. Żeglarska
6. Szkoła Windsurfingu na plaży
7. Harcerski Ośrodek Morski w Porcie, ul. Żeglarzy.

Rysunek 15 Plakaty dotyczące wybranych imprez kulturalnych i sportowych w Pucku



Źródło: Materiały Urzędu Miasta Pucka



Należy podkreślić, iż Port Morski Puck wyposażony w marinę jachtową odgrywa zasadniczą rolę w rozwoju sportu. Port stanowi nie tylko bazę dla floty rybackiej i rozwijającej się żeglugi turystycznej. Jest również ośrodkiem sportów wodnych. W Porcie funkcjonuje Harcerski Ośrodek Morski Puck, który dysponuje flotą jachtów balastowych, mieczowych i motorowych.

Bazę sportową miasta uzupełniają szkolne obiekty sportowe, w tym sale sportowe przy:

- Szkole Podstawowej im. Mariusza Zaruskiego w Pucku, ul. Przebendowskiego 27
- Publicznym Gimnazjum im. Morskiego Dywizjonu Lotniczego w Pucku, ul. Nowy Świat 12
- Liceum Ogólnokształcącym im. Stefana Żeromskiego w Pucku, ul. Morskiego Dywizjonu Lotniczego
- Zespole Szkół Ponadgimnazjalnych im. Bohaterów Helu w Pucku, ul. Kolejowa 7
- Specjalnym Ośrodku Szkolno-Wychowawczym w Pucku, ul. Zamkowa 5.

Salę sportową po lekcjach szkolnych są udostępniane kołom sportowym i pełnią rolę bazy treningowej dla dzieci, młodzieży i dorosłych.

W Pucku funkcjonują kluby sportowe. Do najważniejszych zaliczają się:

Rysunek 17 Żeglarze trenujący w UKS ZATOKA 95



Źródło: <http://www.zatoka.puck.pl/>

miejszem organizacji turnusów sportowych, szkółek żeglarskich, zgrupowań lekkoatletycznych zarówno dzieci, młodzieży, jak i dorosłych.

- Lekkoatletyczny Klub Sportowy Ziemi Puckiej, ul. Lipowa 3c,
- Międzyszkolny Klub Sportowy Korab, ul. Lipowa 3a,
- UKS ZATOKA, ul. Przebendowskiego 27,
- Klub Strzelecki Grot, ul. Lipowa 3a,
- Klub wietnamskiej sztuki walki VoQuyen, ul. Kolejowa 7,
- Klub Taichi, ul. Kolejowa 7,
- Klub systemu samoobrony ESDS – Explosive Self Defence, ul. Kolejowa 7.

Atrakcyjne położenie Pucka sprawia, iż w sezonie z bazy sportowej korzystają również inne kluby sportowe działające poza miastem. Puck jest

1.13 Ochrona zdrowia

Służba zdrowia w powiecie puckim w procesie restrukturyzacji została prawie w całości sprywatyzowana. Placówki ochrony zdrowia funkcjonujące na terenie miasta działają jako niepubliczne zakłady opieki zdrowotnej lub samodzielne podmioty w ramach praktyk indywidualnych. Na liście świadczeniodawców Narodowego Funduszu Zdrowia w 2015 roku znalazło się 15 podmiotów, których udzielali świadczeń w ramach 29 umów.



Opiekę zdrowotną na poziomie specjalistycznym zapewnia powiatowy Szpital Pucki Sp. z o.o., który powstał z przekształcenia Szpitala im. Franciszka Żaczka działającego jako Samodzielny Pucki Zakład Opieki Zdrowotnej. W ramach Spółki funkcjonuje szpital oraz przychodnia doraźna.

Szpital Pucki Sp. z o.o. funkcjonuje w publicznym systemie finansowania świadczeń zdrowotnych finansując swą działalność leczniczą w ramach kontraktów zawartych z Narodowym Funduszem Zdrowia. w zakresie następujących świadczeń:

- Lecznictwo szpitalne na Oddziałach Chorób Wewnętrznych, Pediatricznym, Położniczo - Ginekologicznym, Noworodkowym i Chirurgicznym.
- Ambulatoryjna Opieka Specjalistyczna w zakresie Poradni Kardiologicznej dla dorosłych, Kardiologicznej dla dzieci, Gastroenterologicznej, Urazowo – Ortopedycznej, Urologicznej i Pracowni Endoskopii.
- Rehabilitacja w zakresie Lekarskiej Ambulatoryjnej Opieki Rehabilitacyjnej i Fizjoterapii Ambulatoryjnej.
- Ratownictwo Medyczne w zakresie świadczeń udzielanych przez specjalistyczny i podstawowe zespoły ratownictwa medycznego.
- Podstawowa Opieka Zdrowotna.
- Poradnia Zdrowia Psychicznego.

Obecnie świadczeń zdrowotnych udzielają również zlokalizowane na terenie miasta zakłady opieki zdrowotnej:

- Niepubliczny Zakład Opieki Zdrowotnej "Centrum Zdrowia Kobiety"
Ul. Nowy Świat 10
- Hospicyjny Zakład Opieki Zdrowotnej
Ul. Dziedziectwa Jana Pawła II 12
- Niepubliczny Zakład Opieki Zdrowotnej "Puckie Centrum Medyczne"
Ul. Armii Wojska Polskiego 16
- Przychodnia Trident Sp. z o.o.
Ul. Przebendowskiego 16A
- Puckie Centrum Medyczne Sp. z o.o. Spółka Komandytowa
Ul. Armii Wojska Polskiego 16
- Niepubliczny Zakład Opieki Zdrowotnej "Sanitas" S.J. Przychodnia "Pod Kogucikiem"
Ul. I Armii Wojska Polskiego 27.

Indywidualne praktyki prowadzi 5 lekarzy, 2 pielęgniarki oraz higienistka. System medyczny wspomaga również 8 aptek (w tym jedna całodobowa) zapewniających dostęp do leków i innych środków medycznych.

1.14 Instytucje publiczne oraz jednostki organizacyjne

Instytucje publiczne na terenie Pucka:

- Urząd Miasta Puck
ul. 1 - go Maja 13
- Urząd Gminy Puck
ul. 10 Lutego 29
- Starostwo Powiatowe w Pucku
Ul. E. Orzeszkowej 5
- Powiatowy Urząd Pracy



- ul. E. Orzeszkowej 7
- Powiatowa Straż Pożarna
Ul. Mestwina 11
- Powiatowe Centrum Pomocy Rodzinie
Ul. Mestwina 32
- Inspektorat Zakładu Ubezpieczeń Społecznych
Ul. Orzeszkowej 3
- Urząd Skarbowy w Pucku - Izba Skarbowa w Gdańsku
UL. Szystowskiego 18
- Agencja Restrukturyzacji i Modernizacji Rolnictwa Pomorski Oddział Regionalny Biuro Powiatowe
Ul. Kolejowa 7
- Inspekcja Weterynaryjna Powiatowy Inspektorat Weterynarii
Ul. Wejherowska 38
- Państwowa Inspekcja Ochrony Roślin i Nasiennictwa Wojewódzki Inspektorat Ochrony Roślin
i Nasiennictwa w Gdańsku Oddział
Ul. 10 Lutego 29
- Powiatowy Inspektorat Nadzoru Budowlanego
Ul. Sambora 16
- Zarząd Dróg Wojewódzkich w Gdańsku Rejon Dróg Wojewódzkich
Ul. Żarnowiecka
- Pedagogiczna Biblioteka Wojewódzka im. Gdańskiej Macierzy Szkolnej w Gdańsku Filia Puck
Ul. Sambora 16
- Komenda Powiatowa Policji
Ul. Dworcowa 5
- Prokuratura Rejonowa
Ul. Wejherowska 3
- Powiatowa Stacja Sanitarno – Epidemiologiczna
Ul. I Armii Wojska Polskiego 16

Jednostki organizacyjne Gminy Miasta Puck:

- Miejski Ośrodek Pomocy Społecznej
Ul. 1-go Maja 13
- Miejski Ośrodek Kultury Sportu i Rekreacji
Ul. Lipowa 3 c
- Straż Miejska
Ul. Wolności 1
- Miejska Biblioteka Publiczna im. Zaślubin Polski z Morzem
Ul. Sambora 1
- Szkoła Podstawowa im. Mariusza Zaruskiego w Pucku
Ul. Przebendowskiego 27
- Publiczne Gimnazjum im. Morskiego Dywizjonu Lotniczego
Ul. Nowy Świat 12
- Żłobek „Pucki Klub Malucha”, Ul. Lipowa 3a.



1.15 Sfera społeczna

1.15.1 Pomoc społeczna

Zadania z zakresu opieki społecznej w Gminie Miasta Puck realizowane są przez Miejski Ośrodek Pomocy Społecznej w Pucku (MOPS). Ośrodek prowadzi wielokierunkową działalność określoną w przepisach prawa - głównie w ustawie o pomocy społecznej, zadania własne gminy i zadania zlecone gminie przez administrację rządową. Ponadto zobowiązany jest do realizacji zadań wynikających z rozeznaczonych potrzeb gminy, bądź z rządowych programów pomocy społecznej, lub innych ustaw mających na celu ochronę poziomu życia osób i rodzin.

Do zadań Ośrodka, zgodnie z zapisami Statutu MOPS, należy:

- przyznawanie i wypłacanie przewidzianych ustawą świadczeń,
- praca socjalna,
- prowadzenie i rozwój niezbędnej infrastruktury socjalnej,
- analiza i ocena zjawisk rodzących zapotrzebowanie na świadczenia z pomocy społecznej,
- realizacja zadań wynikających z rozeznania potrzeb społecznych,
- rozwijanie nowych form pomocy społecznej i samopomocy w ramach zidentyfikowanych potrzeb.

W związku z wymienionymi zadaniami statutowymi Ośrodek zajmuje się w szczególności:

- Przyznawaniem i wypłacaniem przewidzianych ustawą świadczeń z zakresu pomocy społecznej - zasiłków stałych, okresowych i innych,
- Świadczeniem usług opiekuńczych, w tym specjalistycznych w miejscu zamieszkania,
- Udzielaniem pomocy w formie posiłków, schronienia i niezbędnego ubrania osobom tego pozbawionym, w tym bezdomnym,
- Organizacją pracy socjalnej,
- Przyznawaniem i wypłacaniem świadczeń rodzinnych.
- Przyznawaniem i wypłacaniem zasiłków celowych i okresowych w oparciu o ustawę o kombatantach oraz niektórych osobach będących ofiarami represji wojennych i okresu powojennego.

Podstawowe dane dotyczące skali udzielanych w ramach pomocy społecznej świadczeń w latach 2009-2013 przedstawiono w tabeli.

Tabela 23. Świadczenia pomocy społecznej w Gminie Miasta Puck w latach 2009-2013

Wyszczególnienie	2009	2010	2011	2012	2013	2014
Gospodarstwa domowe korzystające z pomocy społecznej	369	414	390	395	398	315
Osoby w gospodarstwach domowych korzystające z pomocy społecznej	856	981	905	903	904	693
Rodziny otrzymujące zasiłki rodzinne na dzieci	532	479	450	439	390	352
Dzieci, na które rodzice otrzymują zasiłek rodzinny	961	875	844	810	740	680

Źródło: Opracowanie własne na podstawie danych GUS

W Pucku funkcjonuje Dom Pomocy Społecznej (ul. A. Majkowskiego 3) prowadzony przez Powiat Pucki. Zmodernizowany i dostosowany obecnie do wymogów standaryzacyjnych, Dom Pomocy



dysponuje łącznie w dwóch budynkach 114-miejscami stałego pobytu w pokojach dwu-, trzy- i czteroosobowych.

Puckie Stowarzyszenie Wspierające Osoby Niepełnosprawne Umysłowo organizuje Warsztaty Terapii Zajęciowej. Warsztaty mieszczą się w budynku Ośrodka Adaptacyjnego w Pucku (ul. Mestwina 32). Na zajęcia uczęszcza 50-ciu uczestników wieku od 18 do 45 roku życia, z niepełnosprawnością intelektualną i ze sprzężonymi wadami fizycznymi, są to osoby zakwalifikowane na podstawie wskazań do terapii zajęciowej zawartych w orzeczeniu o stopniu niepełnosprawności.

W sferze społecznej funkcjonuje również Centrum Integracji Społecznej (ul. Armii Wojska Polskiego 1a) współpracujące z Powiatowym Urzędem Pracy w Pucku. Centrum wspiera osoby długotrwale bezrobotne, uzależnione od alkoholu, narkotyków, osoby bezdomne, niepełnosprawne, znajdujące się w trudnej sytuacji życiowej, mieszkające na terenie powiatu puckiego. W ramach swoich działań Centrum realizuje program reintegracji zawodowej i społecznej poprzez:

- kształcenie umiejętności,
- nabywanie umiejętności zawodowych, przyuczenie do zawodu, przekwalifikowanie, podwyższanie kwalifikacji zawodowych,
- naukę planowania życia i zaspokajania potrzeb własnym staraniem, zwłaszcza przez możliwość osiągnięcia własnych dochodów, przez zatrudnienie lub działalność gospodarczą,
- uczenie umiejętności racjonalnego gospodarowania posiadanymi środkami pieniężnymi.

Zadania Powiatu Puckiego z zakresu pieczy zastępczej, pomocy społecznej, rehabilitacji społecznej osób niepełnosprawnych, w tym orzekania o niepełnosprawności i stopniu niepełnosprawności oraz przeciwdziałania przemocy w rodzinie realizuje Powiatowe Centrum Pomocy Rodzinie (ul. Mestwina 32). Centrum realizuje zadania własne oraz zadania zlecone przez administrację rządową w zakresie pomocy społecznej.

1.15.2 Działania Gminy Miasta Puck

Gmina Miasta Puck wypracowała długoterminową i perspektywiczną koncepcję polityki społecznej, mającą na celu objęcie wsparciem osoby zagrożone lub dotknięte wykluczeniem społecznym oraz stworzenie optymalnych warunków dla funkcjonowania społeczności lokalnej. Koncepcja ta została nakreślona w Strategii Rozwiązywania Problemów Społecznych w Mieście Puck w latach 2014-2020. W Strategii jako wizję przyjęto hasło: Miasto Puck – silne rodziny i aktywni mieszkańcy, solidarni z grupami zagrożonymi marginalizacją społeczną. Cel ten będzie realizowany przez trzy cele strategiczne:

- I. Skuteczny system opieki nad rodziną,
- II. Wzmocnienie postaw samoodporności mieszkańców za realizację osobistych celów życiowych w zakresie zdrowia,
- III. Integracja społeczna osób niepełnosprawnych i starszych,
- IV. Przeciwdziałanie bezrobociu i wykluczeniu społecznemu.

W ramach każdego z celów strategicznych określono szczegółowe kierunki działań.

Przejawem realizacji postanowień Strategii są podejmowane przez miasto inicjatywy. Wśród nich należy zaznaczyć działania na rzecz wsparcia rodziny, w tym przede wszystkim:

- Przystąpienie do ogólnopolskiej kampanii „Postaw na rodzinę”:



W ramach kampanii odbył się m.in. cykl zajęć „Szkola dla Rodziców”, prelekcje „moje dziecko jest już uczniem”, konkurs plastyczny „Moja Rodzina” i impreza integracyjna „Dzień ziemiaka i innych warzyw”.

- Zainicjowanie lokalnego programu wspierającego rodziny wielodzietne „Nasza Duża Rodzina”: Przyjęty Uchwałą Rady Miasta Puck w dniu 23 lutego 2015 r. Program służy umocnieniu, wspieraniu i promowaniu pozytywnego wizerunku rodzin wielodzietnych oraz poprawie ich warunków życia a także promocji przedsiębiorców, którzy mogą się stać partnerami w jego realizacji. Program adresowany jest do rodzin wielodzietnych z terenu miasta Puck, posiadających ogólnopolską Kartę Dużej Rodziny. Obecnie grupę docelową stanowi 68 rodzin w tym 118 opiekunów oraz 224 dzieci. Rodziny mogą korzystać z wielu ulg i zniżek u partnerów Programu.

1.15.3 Organizacje pozarządowe

W sferę społeczną miasta Puck wspierają również działające na jego terenie organizacje pozarządowe. Obecnie w Pucku funkcjonują 25 organizacji o zróżnicowanym profilu działalności. Szczegółowe dane ujęto w tabeli.

Tabela 24 Charakterystyka organizacji pozarządowych działających w Pucku

Lp.	Nazwa organizacji	Adres	Profil działalności	Projekty wiodące
1.	Stowarzyszenie Ludzi Aktywnych na rzecz Zdrowia Odnowa	ul. Sambora 16, Puck, tel.502470095 odnowapuck@wp.pl	Popularyzacja kultury fizycznej, zdrowego stylu życia	Akademia Malucha, Spotkania z dietetykiem, rajdy rowerowe
2.	Stowarzyszenie Aktywny Puck	ul. Konopnickiej 17, Puck, tel. 792812441 aktywnypuck2012@gmail.com	Działalność wspomagająca rozwój wspólnot i społeczności lokalnej, głównie w sferze kultury i edukacji	Cykl wydarzeń kulturalnych pn. Na muzycznej fali, prowadzenie Klubu Aktywnego Seniora
3.	Stowarzyszenie Przyjaciół Biblioteki w Pucku. Uniwersytet III Wieku	ul. Sambora 16, Puck, tel. 586732876 biblioteka-puck@hotmail.pl	Działalność edukacyjna i kulturalna	Cykl wykładów dla osób +50
4.	Zrzeszenie Kaszubsko-Pomorskie/oddział Puck	ul. Plac Wolności 1, Puck tel. 604437754	Propagowanie tradycji i kultury kaszubskiej	Stoiska Regionalne, Morska Pielgrzymka Rybaków,
5.	Stowarzyszenie Pokoleń ziemi Puckiej	ul. A. Asnyka 40, Puck, tel. 601765374	Działalność na rzecz aktywizacji środowiska lokalnego, promocja Kultury i dziedzictwa kaszubskiego,	Półkolonie dla dzieci
6.	Stowarzyszenie Historyczne Morskiego Dywizjonu Lotniczego	ul. Plac Wolności 1, Puck, tel. 696773988 biuro@mdlot.pl	Realizacja inicjatyw dot. historii lotnictwa	Uroczystości 75 rocznicy wybuchu II wojny światowej
7.	Parafia Rzymskokatolicka pw. św. ap. Piotra	ul. Judyckiego 4, Puck 586732318 tel. biuro@farapuck.pl	Działalność sakralna, poradnictwo rodzinne	Prowadzenie chórów, występy publiczne
8.	Puckie Stowarzyszenie Wspierające Osoby Niepełnosprawne Umysłowo „Razem”	ul. Mestwina 32, Puck, tel. 586730854 biuro@wtzpuck.pl	Działalność fizjoterapeutyczna, psychologiczna, rekreacyjna, rehabilitacyjna	Mestwinada- festyn integracyjny



Strategia Rozwoju Gminy **MIASTA PUCK** na lata 2015-2025

9.	Stowarzyszenie Miast Partnerskich „Przyjaciele”	ul. Zamkowa 5, Puck, tel. 501105280	Działalność na rzecz rozwoju kontaktów z miastami partnerskimi, działalność edukacyjna, kulturalna, terapeutyczna,	Mikołajki
10.	Stowarzyszenie Pomocy Osobom z Problemami Autyzmu „Zrozumieć Świat”	ul. A. Miotka 53, Puck, tel. 692921519 biuro@zrozumiecswiat.pl	Działalność na rzecz pomocy osobom z autyzmem, propagowanie wiedzy na temat choroby	Festyny rodzinne
11.	Stowarzyszenie Chorych na Cukrzycę Koło nr 13	ul. Konopnickiej 19, Puck, tel. 608694170	Działalność zw. z promocją zdrowia, profilaktyką zdrowia,	Cykl spotkań dot. cukrzycy, odpowiednich badań
12.	Stowarzyszenie Kobiet Amazonki	ul. Lipowa 3c, Puck tel.789011375	Działalność rehabilitacyjna fizyczna i psychiczna kobiet po chorobie nowotworowej	Cykl spotkań prozdrowotnych
13.	Puckie Hospicjum pw. św. Ojca Pio	ul. Dziedzictwa Jana Pawła II 12, Puck tel. 586780395 puckie_hospicjum@wp.pl	Działalność fizjoterapeutyczna, opieka medyczna	Opieka hospicyjna nad terminalnie chorymi mieszkańcami Pucka
14.	Polski Związek Niewidomych Koło Powiatowe w Pucku	ul. Konopnickiej 19, Puck tel. 724888840 alicjaczapp@interia.pl	Ochrona zdrowia i opieka społeczna, działalność paramedyczna	Wyjazdy integracyjne
15.	ZHP Hufiec Puck	ul. Żeglarzy 1, Puck, tel. 586732150 puck@zhp.pl	Prowadzenie działalności opartej na propagowaniu etyki, postaw moralnych i kształtowania charakteru	Majówka
16.	Polskim Związek Wędkarski Koło nr 68	ul. Lipowa 3c, Puck, tel. 6730722	Organizacja zawodów wędkarskich	Ogólnopolskie zawody wędkarskie w połowie belony Belonada
17.	Klub Strzelecki Grot	ul. Lipowa 3c, Puck, tel. 586734647	Organizacja wydarzeń związanych ze sportowym strzelectwem	Puckie strzelectwo sportowe
18.	Klub Sportowy Zatoka Puck	ul. Lipowa 3a, Puck, tel. 586732913 eugeniusz-bernat@wp.pl	Realizacja sekcji sportowych: żeglarskiej i kreglarskiej, organizacja zajęć szkoleniowych i zawodów	Kręgle- sport dla wszystkich, cykl „Żegluj z Zatoką”
19.	Lekkoatletyczny Klub Sportowy Ziemi Puckiej	ul. Lipowa 3 c, Puck, tel. 586732181 lkspuck@wp.pl	Organizacja szkoleń sportowych, rozwój lekkiej atletyki	Półmaraton Ziemi Puckiej, Wiosenne Biegi Przełajowe
20.	Międzyszkolny Klub Sportowy KORAB Puck	ul. Kolejowa 7, Puck tel. 586732702 mks.korab@gmail.com	Organizacja szkoleń sportowych oraz wydarzeń z zakresu siatkówki	Uprawiamy siatkówkę halową i plażową
21.	Uczniowski Klub Sportowy Zatoka 95 Puck	ul. Przebendowskiego 27, Puck tel. 586732711	Organizacja szkoleń: sekcja piłki nożnej i siatkówki, udział w wydarzeniach sportowych	Akademia siatkarskiego abecadła
22.	Towarzystwo Upiększania Miasta Pucka	ul. Bogusława 2, Puck tel. 506083522	Organizacja wydarzeń z zakresu kultury i edukacji	Salon Artystyczny, zajęcia plastyczne, wernisaże
23.	Ochotnicza Straż Pożarna w Pucku	ul. Mestwina 11, Puck tel. 605574990	Działalność prewencyjna, edukacyjna z zakresu	Zajęcia edukacyjne



			ochrony przeciwpożarowej i bezpieczeństwa. Działania na rzecz ochrony i promocji zdrowia oraz działania na rzecz ochrony środowiska.	na terenie puckich szkół
24.	Ośrodek Szkolenia Kadr Sportów Wodnych VIK w Pucku (spółka cywilna wykonująca zadania społeczne)	ul. Morskiego Dywizjonu Lotniczego 22, Puck	Szkolenia na stopnie i licencji motorowodne i żeglarskie	Organizacja morskich rejsów szkoleniowych oraz kursów instruktorskich
25.	Polski Związek Emerytów, Rencistów i Inwalidów Puck	ul. Zamkowa 6, Puck tel. 58 673-20-01	Rozwiązywania problemów socjalno - bytowych, niwelowanie barier izolacji społecznej przekazywania tradycji i wartości życia społecznego.	Imprezy okazjonalne, spotkania, pomoc doraźna i okazjonalna

Źródło: Biuletyn Informacji Publicznej Miasta Puck

Sposób i zasady współpracy Miasta Pucka z organizacjami pozarządowymi oraz innymi podmiotami działającymi w tej sferze reguluje Roczny Program Współpracy Miasta Pucka z organizacjami pozarządowymi oraz z podmiotami, o których mowa w art. 3 ust. 3 ustawy z dnia 24 kwietnia 2003 r. o działalności pożytku publicznego i wolontariacie (Dz. U. z 2003 r. nr 96, poz. 873 z póź. zm.). Program ten uściśla, iż głównym celem współpracy Miasta z organizacjami jest dobre i efektywne zaspokajanie potrzeb społecznych i podnoszenie poziomu życia mieszkańców miasta. W związku z tym Gmina Miasta Puck wspiera zadania z zakresu:

- ochrony i promocji zdrowia,
- kultury, sztuki, ochrony dóbr kultury i tradycji,
- upowszechniania kultury fizycznej i sportu,
- wypoczynku dzieci i młodzieży,
- działalności na rzecz osób niepełnosprawnych,
- działalności na rzecz osób w wieku emerytalnym,
- działalności na rzecz integracji europejskiej oraz rozwijania kontaktów i współpracy między społeczeństwami.

Organizacje pozarządowe działające na terenie powiatu puckiego reprezentuje Powiatowa Rada Organizacji Pozarządowych w Pucku. Do zadań Rady należą:

- Nawiązywanie współpracy z jednostkami samorządu terytorialnego, administracją rządową oraz innymi partnerami życia społecznego, kulturalnego i gospodarczego,
- Opiniowanie projektów aktów prawnych odnoszących się do trzeciego sektora,
- Podejmowanie działań integrujących sektor pozarządowy,
- Dokonywanie wyboru do ciał kolegialnych inicjowanych przez administrację samorządową i sektor prywatny oraz monitorowanie pracy przedstawicieli sektora pozarządowego,
- Organizowanie i branie udziału w seminariach, sympozjach, konferencjach itp.,
- Realizację innych zadań wskazanych przez federacje i organizacje pozarządowe.



Wsparcia organizacjom udziela również Centrum Organizacji Pozarządowych w Pucku (ul. Konopnickiej 19). Centrum jest miejscem organizacji wielu inicjatyw prowadzonych przez fundacje i stowarzyszenia działające w Pucku.

1.16 Finanse

Tempo rozwoju Gminy Miasta Puck odzwierciedlone jest w budżecie gminy. Gmina wydatkuje środki zgodnie z zakresem zadań własnych i zleconych jej jako jednostce samorządu terytorialnego. Głównym kierunkiem wydatkowania środków finansowych są zadania oświaty, pomocy społecznej gospodarki komunalnej i ochrony środowiska (przede wszystkim gospodarka ściekowa i ochrona wód, gospodarka odpadami) oraz administracji publicznej. Wydatki budżetowe według poszczególnych działów zaprezentowane zostały w poniższej tabeli.

Tabela 25 Wydatki budżetowe Gminy Miasta Puck w 2015 roku

Wyszczególnienie	Wartość	Udział w wydatkach ogółem
Rolnictwo i łowiectwo	644,00	0%
Rybołówstwo i rybactwo	320 900,00	1%
Transport i łączność	1 367 200,00	4%
<i>w tym publiczne drogi gminne</i>	<i>1 273 200,00</i>	<i>X</i>
Turystyka	340 800,00	1%
Gospodarka mieszkaniowa	2 322 000,00	6%
Działalność usługowa	149 200,00	0%
Administracja publiczna	4 602 950,00	12%
Urzędy naczelnych organów władzy	1 900,00	0%
Bezpieczeństwo publiczne i ochrona przeciwpożarowa	427 500,00	1%
Obsługa długu publicznego	457 300,00	1%
Różne rozliczenia (rezerwy)	1 475 597,00	4%
Oświata i wychowanie	12 710 520,00	33%
Szkolnictwo wyższe	10 000,00	0%
Ochrona zdrowia	300 300,00	1%
Pomoc społeczna	6 341 360,00	16%
Pozostałe zadania w zakresie polityki społecznej	271 194,00	1%
Edukacyjna opieka wychowawcza	409 200,00	1%
Gospodarka komunalna i ochrona środowiska	5 301 015,00	14%
Kultura i ochrona dziedzictwa narodowego	846 800,00	2%
Kultura fizyczna	1 265 700,00	3%
WYDATKI RAZEM	38 922 080,00	100%

Źródło: Uchwała Rady Miasta Puck Nr III/4/2014 z dnia 29 grudnia 2014 roku



Dochody jednostek samorządu terytorialnego mogą mieć charakter bieżący lub majątkowy. Wśród dochodów bieżących najważniejszymi pozycjami są przede wszystkim wpływy z różnego rodzaju podatków i opłat oraz subwencje i dotacje celowe z budżetu państwa. Drugą grupę dochodów własnych jednostek samorządu terytorialnego stanowią wpływy z majątku, którego są właścicielem. Tu znaczący udział mają wpływy ze sprzedaży składników majątkowych oraz dotacje celowe (w tym środki z UE) w ramach rybołówstwa i rybactwa.

Podział przedmiotowy dochodów planowanych w 2015 roku w Gminie Miasta Puck ze względu na źródło pochodzenia przedstawia poniższa tabela.

Tabela 26 Planowane dochody bieżące Gminy Miasta Puck w 2015 roku

Wyszczególnienie	Wartość	Udział w dochodach bieżących
Rybołówstwo i rybactwo	100 000,00	0%
Transport i łączność	295 000,00	1%
Gospodarka mieszkaniowa	4 723 000,00	12%
Działalność usługowa	1 500,00	0%
Administracja publiczna	312 800,00	1%
Urzędy naczelnych organów władzy	1 900,00	0%
Bezpieczeństwo publiczne i ochrona przeciwpożarowa	101 000,00	0%
Dochody od osób prawnych, osób fizycznych i od innych nieposiadających osobowości prawnej	17 080 864,00	44%
Różne rozliczenia	10 082 217,00	26%
Oświata i wychowanie	898 000,00	2%
Ochrona zdrowia	300,00	0%
Pomoc społeczna	3 851 530,00	10%
Pozostałe zadania w zakresie polityki społecznej	183 132,00	0%
Gospodarka komunalna i ochrona środowiska	1 503 400,00	4%
Kultura fizyczna	76 500,00	0%
DOCHODY RAZEM	39 211 143,00	100%

Źródło: Uchwała Rady Miasta Puck Nr III/4/2014 z dnia 29 grudnia 2014 roku

Charakterystyka struktury budżetu Gminy Miasta Puck na rok 2015, według uchwały nr III/4/2014 z dnia 29 grudnia 2014 roku została przedstawiona w poniższej tabeli.

Tabela 27 Budżet Gminy Miasta Puck na rok 2015

Lp.	Wyszczególnienie	Wartość
1	Dochody budżetowe	39 211 143,00
1.1	Dochody bieżące	36 924 643,00
1.2	Dochody majątkowe	2 286 500,00
2	Wydatki budżetowe	38 922 080,00
2.1	Wydatki bieżące	35 141 480,00
2.2	Wydatki majątkowe	3 780 600,00
3	Nadwyżka budżetowa	289 063,00



4	Przychody budżetu (z wolnych środków na spłatę rat kredytów)	670 000,00
5	Rozchody budżetu (spłaty rat kredytów)	959 063,00

Źródło: Uchwała Rady Miasta Puck Nr III/4/2014 z dnia 29 grudnia 2014 roku

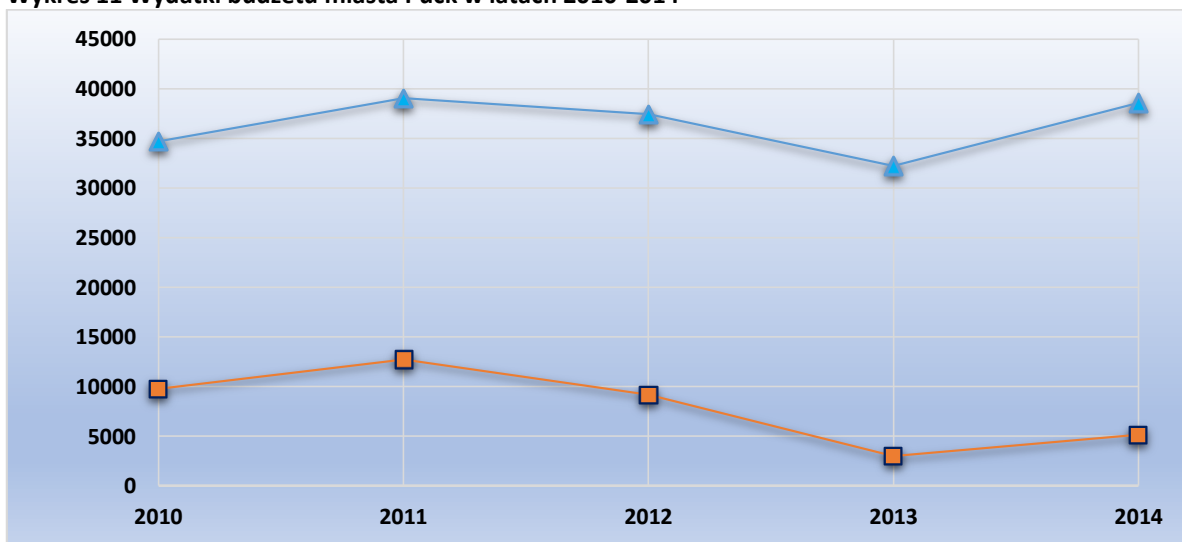
Wydatki miasta Puck od 2010 roku przekraczały 30 milionów złotych. Poziom wydatków ulegał w ciągu ostatnich pięciu lat wahaniom. W latach 2010 – 2011 nastąpił znaczny wzrost. Całkowite wydatki budżetu w 2011 roku wyniosły ponad 39 mln zł, osiągając poziom najwyższy w ciągu ostatnich pięciu lat. Również w tym samym roku odnotowano rekordowy udział wydatków inwestycyjnych wynoszący 33% całkowitych wydatków budżetowych. W następnych latach, 2012-2013 nastąpił znaczny spadek wydatków – do poziomu 32 mln zł. W 2014 roku wydatki ponownie wzrosły powyżej 38 milionów złotych, z czego 13% stanowiły wydatki inwestycyjne. Na tendencję notowaną w latach 2010 – 2014 z pewnością miała wpływ realizacja inwestycji współfinansowanych ze środków zewnętrznych (głównie z funduszy europejskich). Sytuację budżetową miasta Puck przedstawiono w tabeli oraz zilustrowano na wykresie.

Tabela 28 Wydatki budżetu miasta Puck w latach 2010-2014

Lata	2010	2011	2012	2013	2014
Wydatki	34 717 420,71	39 032 014,64	37 452 105,10	32 212 947,15	38 555 250,48
w tym wydatki inwestycyjne	9 790 312,64	12 721 306,39	9 156 465,15	2 991 030,18	5 124 526,17

Źródło: Sprawozdania z wykonania budżetu miasta Puck za lata 2010 – 2014

Wykres 11 Wydatki budżetu miasta Puck w latach 2010-2014



Źródło: Sprawozdania z wykonania budżetu miasta Puck za lata 2010 – 2014

Stan finansów miasta Puck w przyszłości określa Wieloletnia Prognoza Finansowa na lata 2015-2022 (przyjęta Uchwałą Nr III/3/2014 Rady Miasta Pucka z dnia 29 grudnia 2014 roku). Wartość wydatków inwestycyjnych, które mają decydujący wpływ na tempo rozwoju i stan finansów miasta, przedstawiono poprzez wykaz zadań inwestycyjnych przewidzianych do realizacji w tym okresie. łączne wydatki majątkowe na koniec 2022 mają wynieść 4 500 tys. zł. Poszczególne zadania wraz ze wskazaniem szacunkowej wartości zostały przedstawione w poniższej tabeli.



Tabela 29 Plan inwestycji miście Puck na lata 2015-2018

Zadanie	Okres realizacji	Łączne nakłady finansowe	Limit wydatków				
			2015	2016	2017	2018	2018
Niwelowanie barier wykluczenia cyfrowego w miście Puck poprzez udzielenie wsparcia jej mieszkańcom	2014 - 2015	384 950,00	183 132,00	0,00	0,00	0,00	0,00
Pomorskie Trasy Rowerowe o zasięgu międzynarodowym	2015– 2016	395 000,00	50 000,00	345 000,00	0,00	0,00	0,00
Przygotowanie dokumentacji projektowo-kosztorysowej dla rozbudowy i przebudowy portu w Pucku dla umożliwienia rozwoju jego funkcji rybackich, turystycznych i żeglarskich	2014 – 2015	581 800,00	281 800,00	0,00	0,00	0,00	0,00
Rewitalizacja Zielonego Mostka – remont punktu widokowego	2014 – 2015	310 700,00	110 700,00	0,00	0,00	0,00	0,00
RAZEM	x	1 672 450,00	625 632,00	345 000,00	0,00	0,00	0,00

Źródło: Uchwała Nr III/3/2014 Rady Miasta Pucka z dnia 29 grudnia 2014 roku



1.17 Zagospodarowanie przestrzenne

Miasto Puck rozciąga się na powierzchni 479 ha (4,79 km²). Dominującą formę użytkowania terenu stanowią grunty zabudowane i zurbanizowane – 274 ha (tj. 57,20%), następnie użytki rolne – 192 ha (40,08%). Nieużytki zajmują 10 ha obszaru miasta, natomiast najmniejszą powierzchnię stanowią grunty leśne, zadrzewione i zakrzewione – 3 ha (0,63%).

Należy zaznaczyć, iż podział na część rolniczą i miejską miasta uległ zatarciu. Tereny rolne, mimo znacznego udziału w powierzchni, są wykorzystywane do produkcji rolniczej w niewielkim stopniu. Stanowią one potencjalne tereny rozwoju innych form zagospodarowania. Dane szczegółowe na temat formy użytkowania gruntów na terenie miasta ujęto w tabeli.

Tabela 30 Formy użytkowania terenu

Formy użytkowania terenu	Jednostka [ha]	Udział [%]
Użytki rolne razem, w tym:	192	40,08
Grunty orne	121	25,26
Łąki trwałe	58	12,11
Pastwiska trwałe	9	1,88
Grunty rolne zabudowane	2	0,42
Grunty pod rowami	2	0,42
Grunty leśne oraz zadrzewione i zakrzewione razem, w tym:	3	0,63
Lasy	1	0,21
Grunty zadrzewione i zakrzewione	2	0,42
Grunty zabudowane i zurbanizowane razem, w tym:	274	57,20
Tereny mieszkaniowe	98	20,46
Tereny przemysłowe	24	5,01
Tereny inne zabudowane	40	8,35
Tereny zurbanizowane niezabudowane	11	2,30
Tereny rekreacji i wypoczynku	31	6,47
Tereny komunikacyjne - drogi	62	12,94
Tereny komunikacyjne - kolejowe	8	1,67
Nieużytki	10	2,09
RAZEM	479	100,0

Źródło: Opracowanie własne na podst. danych GUS, 2013 r.

Politykę przestrzenną, lokalne zasoby przestrzenne i zasady gospodarowania nimi określa Studium Uwarunkowań i Kierunków Zagospodarowania Przestrzennego Gminy Miasta Puck wraz z miejscowymi planami zagospodarowania przestrzennego:

- MPZP dla części "B", "C", "D" Pasa Nadmorskiego Gminy Miasta Pucka w części dotyczącej terenu oznaczonego symbolem B5/1-UT, UK oraz symbolem B5/4-UA przyjęty uchwałą Rady Miasta Pucka nr XXIV/3/2008 z dnia 26 listopada 2008 roku
- MPZP przyjęty uchwałą Rady Miasta Pucka nr XL/4/2010 z dnia 25 lutego 2010 roku.

W studium wyróżniono następujące funkcje przestrzeni miejskiej:



- Mieszkańciami – związana głównie z budynkami mieszkalnymi jednorodzinnymi i wielorodzinnymi w ograniczonym zakresie,
- Koncentracji usług cenotwórczych – głównie w centrum miasta i w lokalnych centrach usługowych oraz wzdłuż głównych ulic,
- Turystyczno – rekreacyjną – w skali lokalnej i ponadlokalnej realizowaną głównie na terenach nad Zatoką Pucką (plażach, Porcie Puckim), w dolinie rzeki Płutnicy, na terenach w rejonie ul. Wejherowskiej, ul. Żarnowieckiej, klifu Puckiego, klifu przy ul. Nowy Świat,
- Usługową, magazynową, logistyczną, wystawienniczą, biznesową i produkcyjną – w okolicy ul. Helskiej i na zachód od „starego miasta” – w obrębie historycznej lokalizacji obiektów produkcyjnych,
- Zachowania walorów kulturowych i przyrodniczych – rozumianą jako ochrona istniejących wartościowych obiektów i obszarów chronionych lub wskazanych do ochrony, szczególnie poprzez ochronę „starego miasta”.

Ze względu na funkcje, w strukturze miasta można wyróżnić strefy zagospodarowania o zróżnicowanym charakterze. Najcenniejszą i najbardziej atrakcyjną częścią miasta pozostaje „stare miasto” stanowiące strefę centralną z zachowanym rynkiem otoczonym pierzejami średniowiecznych kamienic. Centrum stanowi rejon koncentracji usług uzupełniony funkcją mieszkaniową.

Na wschód od „starego miasta” rozciąga się zabudowa mieszkaniowa ukształtowana w okresie międzywojennym. Tkanekę miejską w tym rejonie tworzą wille z ogrodami w głębi działek.

W części południowej, na wschód od linii kolejowej, dominuje zabudowa wielorodzinna z lat 60-tych i 70-tych XX wieku uzupełniona przez budynki jednorodzinne i usługowe wraz z zabudową prowizoryczną (garażami, wiatami o tymczasowym charakterze itp.).

Na zachód od linii kolejowej rozciąga się zabudowa mieszkaniowa jednorodzinna (częściowo przedwojenna). Obszar ten jest mało zróżnicowany. Brakuje tu funkcji podstawowych – oświatowych, administracyjnych.

Północna i wschodnia część miasta to strefa zieleni pełniąca funkcje turystyczne. Znajduje się tu Port Pucki oraz plaża nad Zatoką Pucką.

Skupiska zabudowy mieszkaniowej jedno- i wielorodzinnej można podzielić na następujące obszary⁵:

- Centrum (Stare Miasto) – o zabytkowej zabudowie,
- Osiedle Derdowskiego, Nowy Świat, Majkowskiego – z przeważającą zabudową wielorodzinną,
- Grodzisko – nowa dzielnica, w ciągłej rozbudowie,
- Rozgard – częściowo znajdujący się na terenie Nadmorskiego Parku Krajobrazowego,
- Zamkowa – dzielnica położona nad morzem,
- Osiedle Elizy Orzeszkowej – dominującą formą zabudowy są tu domy jednorodzinne wraz z rozrastającą się zabudową szeregową,
- Stare Działki – domy jednorodzinne,
- Osiedle Swarzewskie – domy jednorodzinne.

⁵ Podział na podstawie aktualizacji opracowania: „Program Ochrony Środowiska dla miasta Pucka na lata 2012-2015 z uwzględnieniem perspektywy na lata 2016-2019”



1.18 Polityka inwestycyjna i dostępność terenów inwestycyjnych

Zwarta zabudowa miejska stanowi ograniczenie dla rozwoju terenów inwestycyjnych. Nowe obiekty mogą być lokalizowane, jako uzupełnienie istniejącej zabudowy lub na terenach peryferyjnych względem centrum miasta. Tereny te zlokalizowane są głównie na zachód od linii kolejowej i obejmują w szczególności rejon drogi wojewódzkiej. Zestawienie terenów inwestycyjnych zawarto w tabeli.

Tabela 31 Tereny inwestycyjne w mieście Puck – we władaniu Gminy Miasta Puck i inwestorów prywatnych

Lp.	Położenie [ulica]	Przeznaczenie
Tereny Gminy Miasta Puck		
1.	10-go Lutego/Helska	Nieruchomość niezabudowana, strategiczne położenie przy drodze wojewódzkiej. Teren zabudowy usługowej (tzw. Bocianie gniazdo)
2.	Mistrzowska i ul. Fryzjerska	Tereny zabudowy mieszkaniowej jednorodzinnej szeregowej
3.	Plac Wolności	Nieruchomość zabudowana -Kamienice Na Rynku nr 13 i14 – teren mieszkaniowo-usługowy
4.	Plac Wolności	Nieruchomość zabudowana -Kamienica na rynku nr 29 - teren mieszkaniowo-usługowy
5.	Sobieskiego	Nieruchomość zabudowana. Kamienica przy ul. Sobieskiego 17. Budynek do rozbiórki
6.	Przebendowskiego	Nieruchomość niezabudowana. Teren mieszkaniowo-usługowy.
7.	Pogodna	Nieruchomość niezabudowana. Teren mieszkaniowo-usługowy
8.	Pogodna	Nieruchomość niezabudowana. Teren mieszkaniowo-usługowy
9.	Miotka	Nieruchomość niezabudowana. Teren mieszkaniowo-usługowy
10.	10-go Lutego	Nieruchomość niezabudowana. Teren mieszkaniowo-usługowy
11.	ul. Mestwina	Nieruchomość niezabudowana. Teren mieszkaniowo-usługowy
12.	I Armii Wojska Polskiego (Za Dagomą)	Nieruchomość niezabudowana -tereny produkcyjno - składowe
13.	Kamienica Sobieskiego	Nieruchomość zabudowana budynkiem mieszkalnym – kamienica. Teren mieszkaniowo-usługowy
14.	I Armii Wojska Polskiego	Nieruchomości niezabudowane. Teren mieszkaniowo-usługowy
15.	Irysowa	Nieruchomość niezabudowana. Teren zabudowy mieszkaniowej
16.	Swarzewska	Nieruchomości niezabudowane. Tereny przemysłowe
17.	Swarzewska	Nieruchomość niezabudowana. Teren usługowy
18.	Necla (wzdłuż Helskiej)	Nieruchomość niezabudowana. Teren usługowy
19.	Mickiewicza/Wejherowska	Nieruchomość niezabudowana. Teren pod usługi publiczne
20.	Wejherowska	Nieruchomość niezabudowana. Teren mieszkaniowo-usługowy (stary sad)
21.	Czeladnicza	Nieruchomość niezabudowana -teren mieszkaniowo-usługowy
22.	Konopnickiej	Nieruchomość zabudowana- aktualnie centrum organizacji pozarządowych. Teren mieszkaniowy, zabudowa jednorodzinna
23.	Książęca	Nieruchomość niezabudowana, w bliskiej odległości od Zatoki Puckiej. Teren usług turystyki (z dopuszczeniem zabudowy mieszkaniowej wielorodzinnej)
24.	Zamkowa	Teren nad Zatoką Pucką w sąsiedztwie portu rybackiego. Obecnie baza PGK. Teren przeznaczony pod usługi turystyki, z dopuszczeniem zabudowy mieszkaniowej wielorodzinnej.
25.	Kolejowa	Nieruchomość niezabudowana. Teren położony przy stawie, teren usług sportu i rekreacji



Lp.	Położenie [ulica]	Przeznaczenie
26.	Irysowa	Nieruchomości niezabudowane. Teren zabudowy mieszkaniowej jednorodzinnej
27.	Makowa	Nieruchomości niezabudowane. Teren zabudowy mieszkaniowej jednorodzinnej
28.	Słonecznikowa	Nieruchomości niezabudowane. Teren zabudowy mieszkaniowej jednorodzinnej
29.	Krokusowa	Nieruchomości niezabudowane. Teren zabudowy mieszkaniowej jednorodzinnej
Tereny inwestorów prywatnych		
30.	Plac Wolności	Nieruchomość niezabudowana. Plomba na rynku, Teren mieszkaniowo-usługowy
31.	Nowy Świat	Nieruchomość niezabudowana, położone nad Zatoką Pucką Teren usług turystyki, z dopuszczeniem zabudowy mieszkaniowej wielorodzinnej
32.	Nowy Świat	Nieruchomość niezabudowana. Położona nad Zatoką Pucką
33.	Mickiewicza	Nieruchomość niezabudowana. Teren mieszkaniowo-usługowy
34.	Mickiewicza/ Wejherowska	Nieruchomość niezabudowana. Teren zabudowy mieszkaniowej wielorodzinnej
35.	Pomiędzy ul. 10-go Lutego i Helską – w głębi.	Nieruchomości niezabudowane. Teren niezagospodarowany. Przy drodze 216, Usługi turystyki, sportu i rekreacji
36.	Pomiędzy ul. 10-go Lutego i Helską – w głębi.	Nieruchomości niezabudowane. Teren niezagospodarowany. Przy drodze 216, Usługi turystyki, sportu i rekreacji
37.	grunty pomiędzy ul. Helską i Kolejową.	Nieruchomości niezabudowane, użytkowane rolniczo. Teren przeznaczony pod usługi publiczne
38.	Plac Wolności	Nieruchomość niezabudowana. Plomba na rynku, Teren mieszkaniowo-usługowy

Źródło: dane Urzędu Miasta Puck

Aktualna oferta inwestycyjna przedstawiona jest w Systemie Informacji Przestrzennej Miasta Puck (<http://mpuck.e-mapa.net/>).

Obecnie koncentracja zabudowy wykorzystywanej na cele usługowe występuje w centralnej części miasta i wzdłuż głównych szlaków komunikacyjnych: ul. Wejherowskiej, ul. 1 Armii Wojska Polskiego i ul. 10 Lutego. Zabudowa produkcyjna, magazynowa lub wielofunkcyjna o charakterze gospodarczym jest rozproszona i występuje fragmentarycznie w północnej (ul. Szystowskiego), zachodniej (ul. Żarnowiecka od wjazdu do miasta) i południowej (ul. Pucka i ul. Wejherowska od wjazdu do miasta) części miasta.

1.19 Podsumowanie stanu Miasta Puck

Rozwój miasta Puck jest procesem wielowymiarowym, następującym w poszczególnych sferach w konsekwencji działań różnorodnych podmiotów w rozwój zaangażowanych. W celu przedstawienia pełnego obrazu miasta Puck w obecnym stanie, dokonano syntetycznego podsumowania poszczególnych uwarunkowań rozwojowych.

Położenie:

- + wyjątkowe położenie geograficzne: nad Zatoką Pucką, na terenie Północnych Kaszub
- + włączenie do obszaru aglomeracji trójmiasta



Dostępność komunikacyjna

- + umiarkowanie dobra zewnętrzna dostępność drogowa (droga wojewódzka nr 216)
- + dobrze rozwinięta wewnętrzna sieć drogowa (z występującymi utrudnieniami w Śródmieściu, czy strefie nadmorskiej, ograniczona ponadto linią kolejową)
- + połączenia kolejowe (czynna linia kolejowa) oraz autobusowe/autokarowe
- sezonowo: znaczne zwiększenie natężenia ruchu, zatory drogowe
- brak bezkolizyjnych skrzyżowań dróg z linią kolejową

Demografia

- odpływ mieszkańców z miasta (migracje na tereny wiejskie – przedmieścia)
- zmniejszający się przyrost naturalny

Infrastruktura techniczna

- + znaczny stopień zwodociągowania i skanalizowania Miasta (powyżej 95%)
- + skuteczna gospodarka odpadami
- + możliwości rozwoju energetyki wiatrowej na terenie gminy Puck (okalającej miasto)
- + rozwój sieci gazowej na terenie miasta
- gospodarka ciepła oparta na indywidualnych źródłach energii zasilanych przede wszystkim węglem i miałem węglowym

Gospodarka i przedsiębiorczość

- + rosnąca liczba przedsiębiorców prowadzących działalność na terenie miasta
- + struktura gospodarki oparta na mikro przedsiębiorcach

Rynek pracy i bezrobocie

- + lokalne centrum administracyjno-edukacyjne (stosunkowo wysokie zatrudnianie tzw. etatowe)
- +/- sezonowe wahania zatrudnienia (wzrost – latem)
- +/- poziom bezrobocia nie ulegający wahaniom

Mieszkalnictwo

- + rosnące zasoby mieszkaniowe (zwiększająca się liczba mieszkań, izb mieszkalnych, budynków, jak i powierzchnia użytkowa mieszkań i powierzchnia na 1 mieszkańca oraz mieszkania na 1 tys. mieszkańców)
- + budynki komunalne w dobrym lub dostatecznym stanie technicznym, w tym dwa nowe budynki
- mała ilość terenów inwestycyjnych dostępnych pod zabudowę mieszkaniową
- wysokie ceny mieszkań

Środowisko przyrodnicze

- + silnie wiejące wiatry (korzystne dla uprawiania sportów wodnych i rozwoju energetyki wiatrowej)
- + małe amplitudy temperatur
- + mniejsza niż w innych regionach roczna suma opadów i większe nasłonecznienie
- + malowniczy Nadmorski Park Krajobrazowych

Obiekty zabytkowe



- + wyjątkowy, średniowieczny układ urbanistyczny centrum miasta wraz z zabytkowymi kamienicami i rynkiem
- + Pucka Fara – Parafia pw. św. Apostołów Piotra i Pawła w Pucku – cel wielu pielgrzymek, w tym Morskiej Pielgrzymki Rybaków
- + fragmenty fundamentów średniowiecznego zamku Krzyżaków w końcu XIV lub na początku XV wieku
- + Pozostałości portu średniowiecznego w Pucku

Turystyka

- + wyjątkowy, średniowieczny układ urbanistyczny centrum miasta wraz z zabytkowymi kamienicami i rynkiem
- + Pucka Fara, kościół pw. św. Apostołów Piotra i Pawła w Pucku – cel wielu pielgrzymek, w tym Morskiej Pielgrzymki Rybaków
- + fragmenty fundamentów puckiego zamku krzyżackiego i starościńskiego (XIV-XVII wiek)
- + fortyfikacje miasta z okresu wojen szwedzkich 1 poł. XXVII w.
- + podwodne stanowisko archeologiczne portu średniowiecznego w Zatoce Puckiej
- + tradycje Zaślubin Polski z morzem 1920 roku: tzw. słupek zaślubinowy, budynek klasztoru SS Elżbietanek (szpital)
- + tradycje Morskiego Dywizjonu Lotniczego: popiersie dowódcy E. Szystowskiego, koszary, lecznica żołnierska
- + atrakcyjność turystyczna: historia (np. zaślubiny i MDL) i regionalizm kaszubski (m.in. morska pielgrzymka rybaków)

Oświata i edukacja

- + rozbudowany system oświaty zaspokajający zapotrzebowanie
- + nowopowstałe szkoły prowadzące naukę profilowaną na poziomie ponadgimnazjalnym

Kultura i sport

- + różnorodność i wielość wydarzeń kulturalnych i sportowych w mieście przedłużających sezon turystyczny
- + wyspecjalizowanie miasta jako ważnego ośrodka sportów wodnych – miejsca organizacji Mistrzostw Świata i Europy w kitesurfingu
- + dobre wyposażenie w infrastrukturę sportową

Ochrona zdrowia

- + dostęp do specjalistycznej opieki zdrowotnej, który zapewnia powiatowy Szpital Pucki Sp. z o.o., niepubliczne zakłady opieki zdrowotnej oraz lekarze prowadzący prywatne praktyki na terenie miasta
- + ratownictwo medyczne
- + opieka hospicyjna
- Szpital Pucki Sp. z o.o. wymagający doinwestowania



Institucje publiczne

+ dobry dostęp do usług publicznych – różnorodne instytucje lub ich filie funkcjonujące w mieście

Sfera społeczna

- + skuteczny system pomocy społecznej oparty o działania różnorodnych instytucji uzupełniających swoje funkcje
- + liczne działania Gminy Miasta Puck, w tym wprowadzenie programu wspierającego rodziny wielodzietne „Nasza Duża Rodzina”
- + liczne organizacje pozarządowe prowadzące działalność w mieście
- + Program współpracy Miasta Puck z organizacjami pozarządowymi

Finanse

+ zbilansowany budżet Gminy Miasta Puck, ze znacznym udziałem wydatków inwestycyjnych

Zagospodarowanie przestrzenne

- + teren miasta silnie zurbanizowany o ścisłej zabudowie miejskiej
- + uchwalone Miejscowe Plany Zagospodarowania Przestrzennego
- + możliwość wyróżnienia poszczególnych stref miasta o zróżnicowanym charakterze (mieszkaniowym, usługowym itp.)
- problem zagospodarowania strefy centralnej miasta – rynku i zabytkowych kamienic wokół niego

Polityka inwestycyjna i dostępność terenów inwestycyjnych

- + dostępność terenów inwestycyjnych – jako uzupełnienie istniejącej zabudowy lub w sferach peryferyjnych miasta
- + oferta inwestycyjna przedstawiona w Systemie Informacji Przestrzennej Miasta Puck
- brak terenów inwestycyjnych pod inwestycje o dużych potrzebach powierzchniowych

2. Analiza stopnia rozwoju Miasta Puck





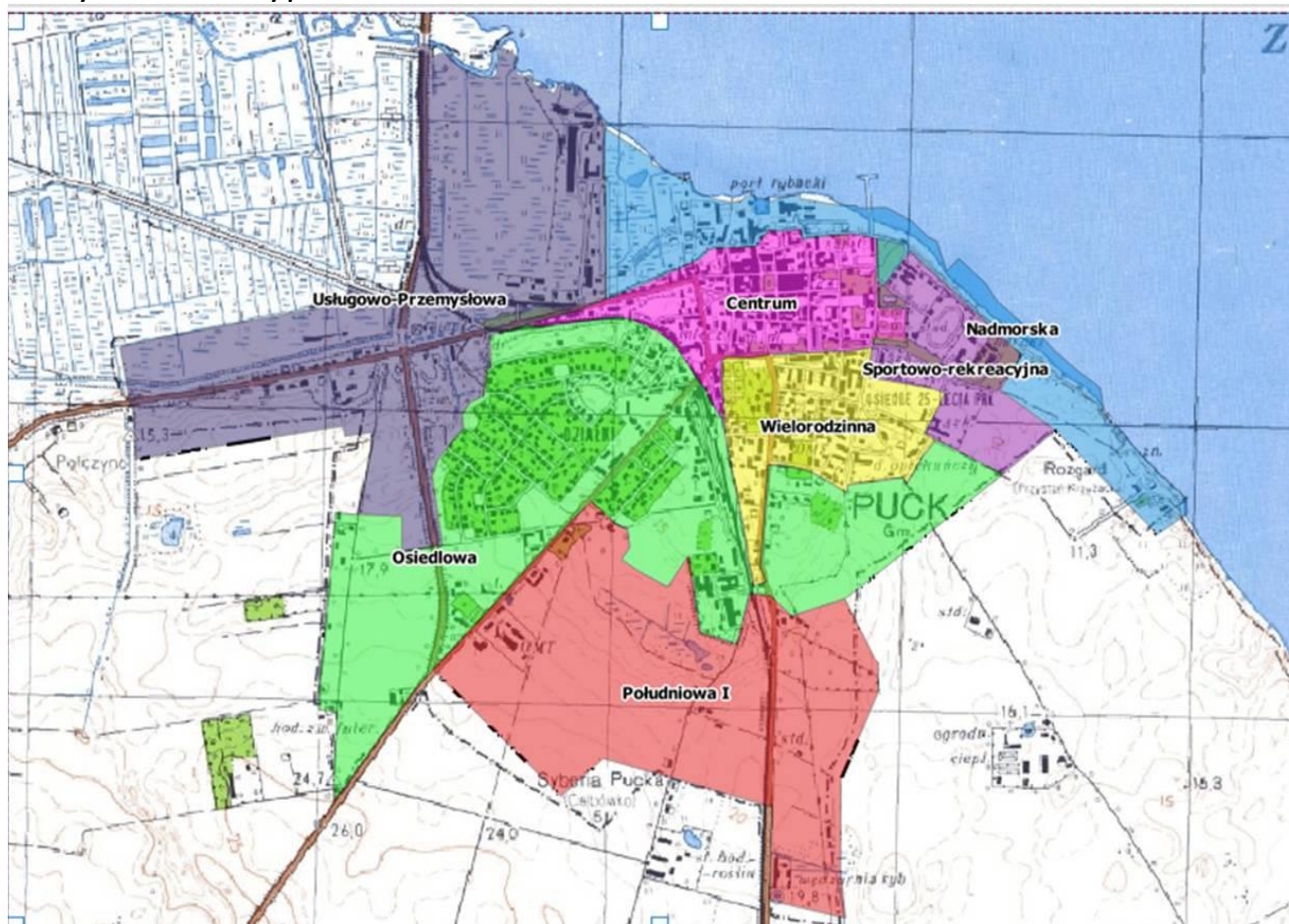
2.1 Analiza obszarów problemowych miasta Puck

Obszar miasta Puck jest obszarem zróżnicowanym pod względem funkcjonalnym. W celu lepszej identyfikacji posiadanych zasobów, cech, a także atutów i słabości poszczególnych części miasta, zostało ono podzielone na obszary problemowe / rozwojowe. Podziału dokonano ze względu na uwarunkowania geograficzne, administracyjne i funkcjonalne, z uwzględnieniem zagospodarowania przestrzennego.

Na podstawie powyższych założeń wyodrębniono następujące obszary problemowe miasta Puck:

- A - Strefa usługowo-przemysłowa
- B - Strefa osiedlowa
- C - Strefa centrum
- D - Strefa wielorodzinna
- E - Strefa usług sportowo - rekreacyjnych
- F - Strefa południowa
- G - Strefa nadmorska.

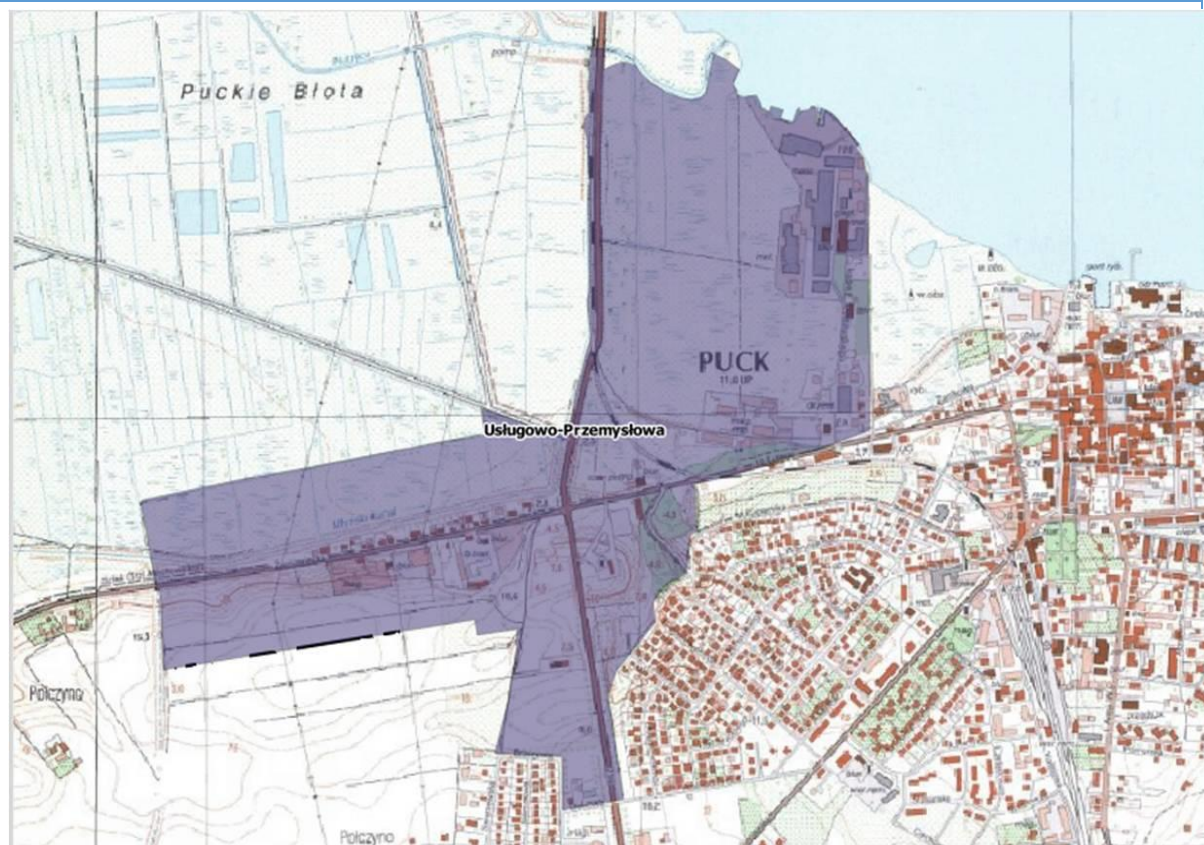
Rysunek 18 Obszary problemowe miasta Puck



Źródło: Opracowanie własne; QGIS



A - Strefa usługowo-przemysłowa



Podstawowe dane

Zakres obszaru: strefa północno - zachodnia miasta Puck, osią obszaru jest droga wojewódzka 216 i ul. 10 lutego.

Funkcja obszaru: usługowa, przemysłowa

Charakterystyka obszaru

Przez obszar przebiegają szlaki komunikacyjne o znaczeniu ponadregionalnym i regionalnym. Jest to droga wojewódzka nr 216 łącząca aglomerację gdańską z północną częścią województwa, przede wszystkim z miejscowościami położonymi na Półwyspie Helskim. W skali lokalnej znaczenia mają: ul. Żarnowiecka prowadząca do pobliskiej miejscowości Połczyń oraz ul. 10 lutego (jej przebieg wyznacza południową granicę obszaru), która stanowi jedną z tras dojazdowych do centrum miasta.

Obszar ma charakter handlowo – usługowo – przemysłowy. W jego północnej części, wzdłuż drogi wojewódzkiej, znajdują się zespoły zieleni naturalnej, nieurządzonej. Następnie na wschód rozciąga się historyczna strefa przemysłowa miasta, z halami produkcyjnymi, magazynami i różnego rodzaju usługami. W skupisku zabudowań położonych nad Zatoką Pucką funkcjonują m.in. zakłady produkcji elementów okrętowych i wiertniczych (kontynuujące tradycje warsztatów naprawczo-remontowych obsługujących jednostki pływające już od 1923 roku), firmy z branży produkcji okien i drzwi, utylizacji odpadów, usług księgowych i innych. W tej części obszaru znajduje się również Urząd Skarbowy w Pucku. Nieco dalej zlokalizowane są składy węgla, skup złomu i warsztaty samochodowe.



Centralna część obszaru to strefa ściśle handlowo – usługowa. Znajduje się tu restauracja McDonald's, dwie stacje benzynowe, supermarket spożywczy oraz strefa zieleni. Osią obszaru jest droga wojewódzka nr 216.

Na zachód, wzdłuż ul. Żarnowieckiej znajduje się kilka budynków mieszkalnych. Wśród nich zlokalizowane są zabudowania gospodarcze m.in. hurtowni spożywczej, Okręgowej Stacji Kontroli Pojazdów, oraz firm handlowych z branży materiałów budowlanych. Znajduje się tu również skład hurtowy i Parafia pod wezwaniem św. Faustyny Kowalskiej.

Silne strony:

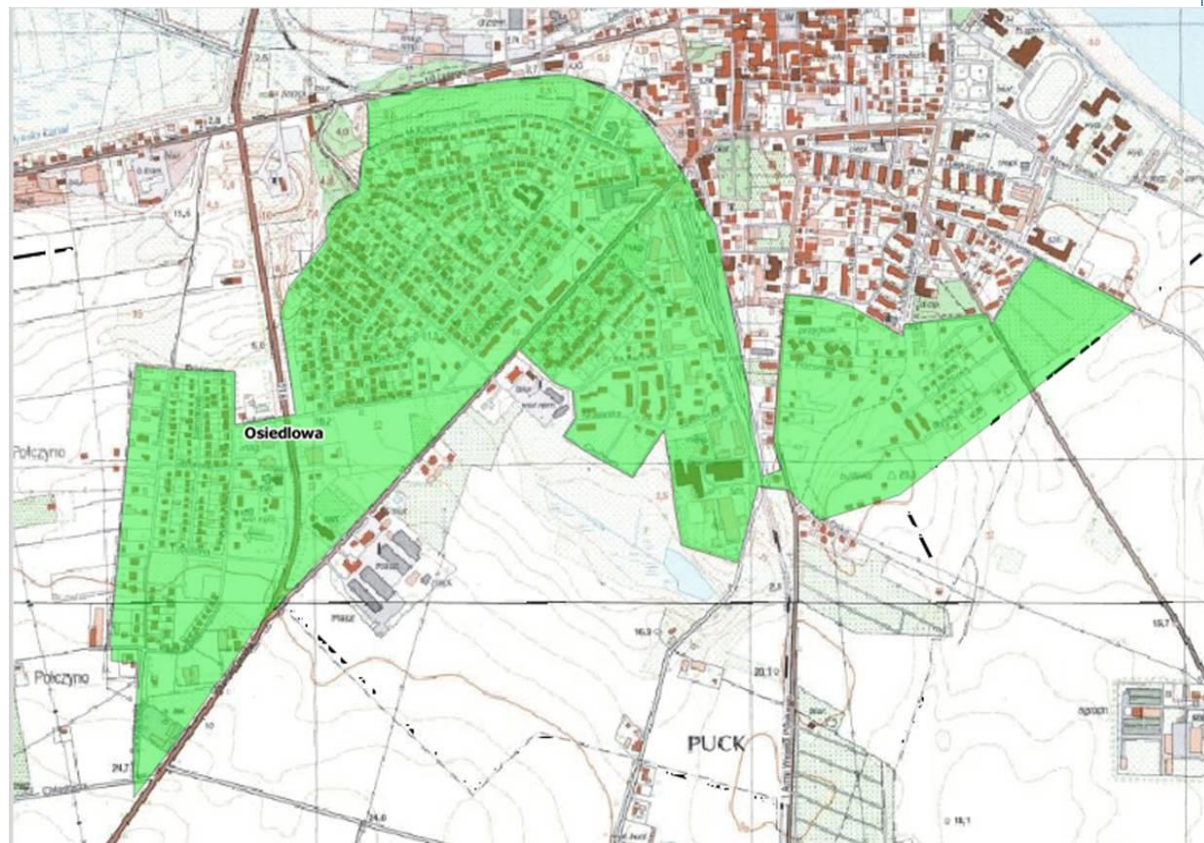
- Wysoka dostępność komunikacyjna zewnętrzna i wewnętrzna
- Dostępność terenów inwestycyjnych
- Dobry stan infrastruktury technicznej
- Wysoka aktywność gospodarcza
- Obszar zwarty przestrzennie i jednorodny funkcjonalnie
- Atrakcyjność komercyjna
- Dobre wyposażenie w usługi i handel

Słabe strony:

- Występowanie dróg tranzytowych i zatorów drogowych
- Niedostosowanie parametrów dróg do intensywności ruchu
- Brak wystarczającej ilości parkingów
- Duża odległość od centrum miasta
- Brak zagospodarowania terenów zielonych
- Zły stan techniczny dróg poza głównymi osiami obszaru (ul. Kmdr. E. Szystowskiego)



B- Strefa osiedlowa



Podstawowe dane

Zakres obszaru: strefa centralna, rozciągająca się ze wschodu na zachód, główną osią obszaru pozostaje ul. Wejherowska

Funkcja obszaru: mieszkaniowa

Charakterystyka obszaru

Obszar B to strefa zabudowań mieszkaniowych, głównie jedno i wielorodzinnych, które przecina kilka głównych dróg dojazdowych, w tym tranzytowa ul. Wejherowska i ul. Helska (we fragmentach – DW nr 216) oraz ul. I Armii Wojska Polskiego (stanowiące dojazd do centrum miasta). Znajduje się tu wiele ośrodków administracyjnych położonych w zabudowie osiedlowej. Wyjątek stanowi Powiatowy Inspektorat Weterynarii w Pucku położony przy skrzyżowaniu (rondzie) ul. Helskiej i ul. Wejherowskiej.

W strefie znajduje się najdalej na wschód wysunięte osiedle miasta Pucka – Osiedle Swarzewskie. Jest to osiedle domów jednorodzinnych wzniesionych w XX wieku. W niektórych zabudowaniach zlokalizowano kilka drobnych punktów usługowych. W rejonie skrzyżowania ul. Helskiej z Wejherowską znajduje się centrum handlowe Rondo z supermarketem spożywczym, pocztą oraz punktami handlowymi i usługowymi. W pasie przy ul. Helskiej (odcinek DW nr 216) funkcjonują lokale gastronomiczne.

W osi ulic Helskiej i Wejherowskiej znajduje się tzw. Osiedle Stare Działki położone na zachód od torów kolejowych z zabudową jednorodziną (częściowo przedwojenną). Są to główne obszary inwestycyjne miasta, przeznaczone pod intensyfikację funkcji mieszkaniowo – usługowej. Jednocześnie rejon te charakteryzuje gorsza dostępność do usług podstawowych – oświaty, edukacji czy handlu. Znajdują się tutaj obszary niezagospodarowane lub ze zdegradowaną zabudową o charakterze plomb w zabudowie. Część terenu zajmują ogródki działkowe Polskiego Związku Działkowców. Część stanowi zabudowa wymagająca



rewitalizacji (m.in. budynki starej rzeźni, w których obecnie funkcjonuje skład węglowy). W tym rejonie znajdują się również dwa supermarkety spożywcze.

Po zachodniej stronie torów kolejowych znajduje się również Osiedle Orzeszkowej z luźną zabudową jednorodziną, w przeważającej części wzniesioną w latach 70-tych XX wieku. Wśród zabudowy osiedla zlokalizowano również budynki użyteczności publicznej: Zakładu Ubezpieczeń Społecznych oraz Starostwa Powiatowego. Przy ul. Wejherowskiej znajduje się również stacja benzynowa, hurtownie i magazyny oraz drobne punkty handlowo – usługowe. W południowej części (na granicy z obszarem F) zlokalizowano Puckie Hospicjum im. Ojca Pio.

Za Osiedlem Orzeszkowej znajduje się strefa zabudowań mieszkaniowych - tzw. Osiedle Kolejowe. Są to dawne domy osób zatrudnionych przy obsłudze linii kolejowej. Oprócz domów jednorodzinnych zlokalizowane jest tu Powiatowe Centrum Kształcenia Zawodowego i Ustawicznego (przy ul. Kolejowej).

Silne strony:

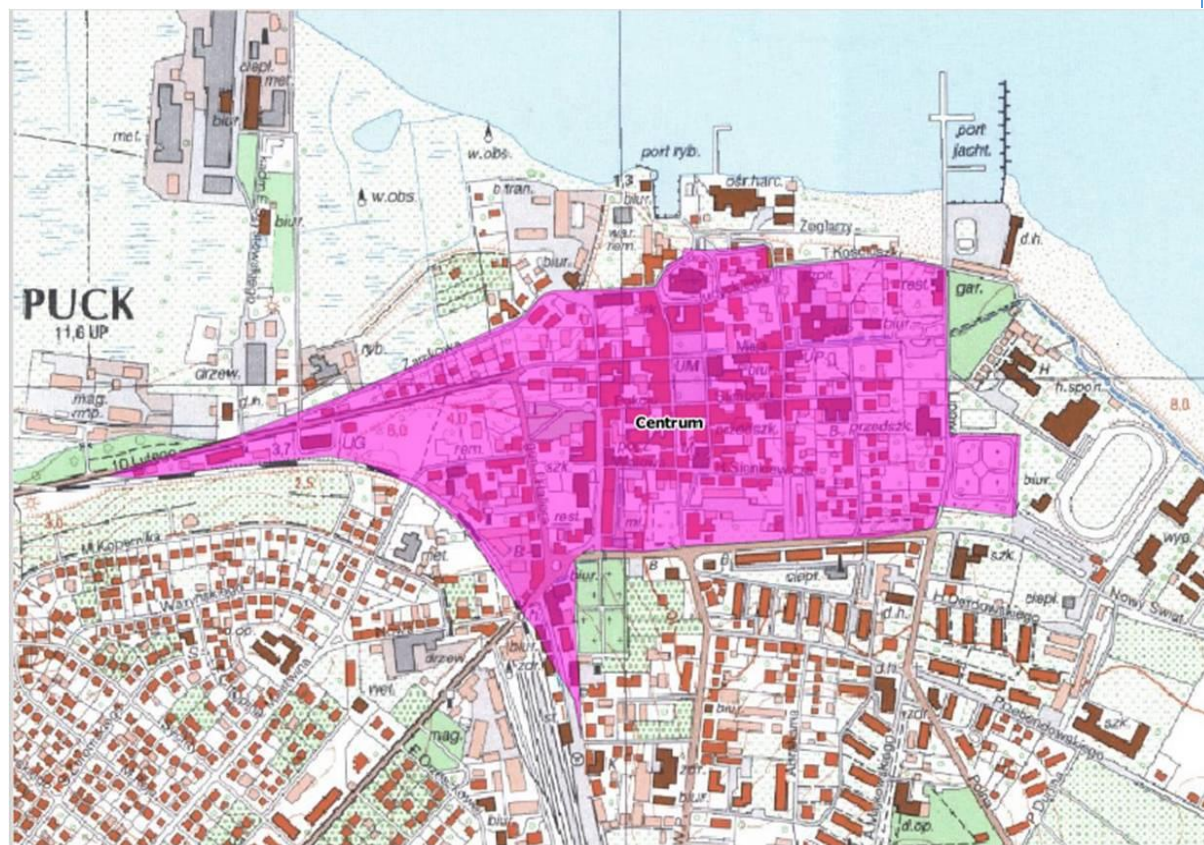
- Dobra dostępność komunikacyjna zewnętrzna i wewnętrzna
- Wyposażenie w punkty handlowe i usługowe
- Dobry stan infrastruktury technicznej
- Duża ilość zieleni
- Dostępność terenów pod budownictwo mieszkaniowe
- Spokojna okolica
- Jednorodność funkcji obszaru

Słabe strony:

- Częściowo – przebieg drogi tranzytowej i głównej drogi prowadzącej do Centrum miasta oraz przebieg torów kolejowych wprowadzający naturalny podział obszaru
- Zły stan techniczny dróg i chodników
- Niewystarczająca ilość i brak ciągłości (sieci) ścieżek rowerowych
- Brak wystarczającej ilości miejsc parkingowych
- Brak kanalizacji sanitarnej (rejon ulic Drzędzona i Kwiatkowskiego)



C - Strefa centrum



Podstawowe dane

Zakres obszaru: zabudowa w granicach ulic Zamkowej, Morskiej, Ceynowy, Kościuszki oraz Al. Lipowej, ul. Nowy Świat oraz odcinka ul. Hallera i 10 lutego

Funkcja obszaru: historyczne centrum miasta, skupisko zabytkowej zabudowy, centrum kulturalno-administracyjne.

Charakterystyka obszaru

Obszar C stanowi naturalną i historyczną strefę centrum miasta. Gęstość zabudowy jest tu znacznie większa niż w innych obszarach. Układ urbanistyczny śródmieścia jest chroniony i wpisany do ewidencji zabytków. Największą i najbardziej charakterystyczną budowlą okolicy jest puckska fara - Kościół parafialny Św. Apostołów Piotra i Pawła z XIV wieku, położony nad brzegiem Zatoki Puckiej. Jest to najstarsza parafia w całym powiecie puckim i miejsce corocznej pielgrzymki łodziowej z portów na Mierzei Helskiej.

Pozostałą część strefy centrum tworzą charakterystyczne zabudowania wzdłuż średniowiecznego, szachownicowego układu ulic z punktem centralnym na Placu Wolności, który pełni funkcję rynku. Plac Wolności jest miejscem organizacji wielu imprez, koncertów i spotkań. Na samym Placu Wolności mieści się budynek XIX wiecznego Ratusza wzniesionego w neogotyckim stylu – dawnej siedziby władz miejskich, a dziś miejsca organizacji spotkań, warsztatów czy konferencji. Kamienice w centrum wzniesiono w stylach neogotyckim, klasycystycznym, eklektycznym i secesyjnym. Swój oddział ma w nich Muzeum Ziemi Puckiej im. Floriana Ceynowy. Jedną z najpiękniejszych pozostaje Zajazd pod złotym lwem – dawny hotel.

W granicach strefy centrum znajduje się również wiele obiektów użyteczności publicznej: Urząd Miasta Puck, Szpital Miejski, Sąd Rejonowy, Urząd Pocztowy, placówki banków, Specjalny Ośrodek Szkolno-Wychowawczy, Miejski Ośrodek Sportu i Turystyki oraz wiele drobnych zakładów usługowych



i rzemieślniczych, sklepy, apteki, a także obiekty oferujące zakwaterowanie dla turystów itp. W granicę strefy włączono również cmentarz przy Alei Lipowej.

W strefę włączony jest również obszar na północ od Osiedla Stare Działki – pomiędzy ul. 10 lutego i dalej ul. Zamkową, a torami kolejowymi. Znajduje się tu Urząd Gminy Puck, Dom Seniora Hilaris (przy ul. Hallera) oraz zabudowania mieszkalne i usługowe.

Jest to obszar atrakcyjny turystycznie, nie tylko dzięki wyjątkowym walorom historycznym, ale również dzięki położeniu w sąsiedztwie strefy nadmorskiej.

Silne strony:

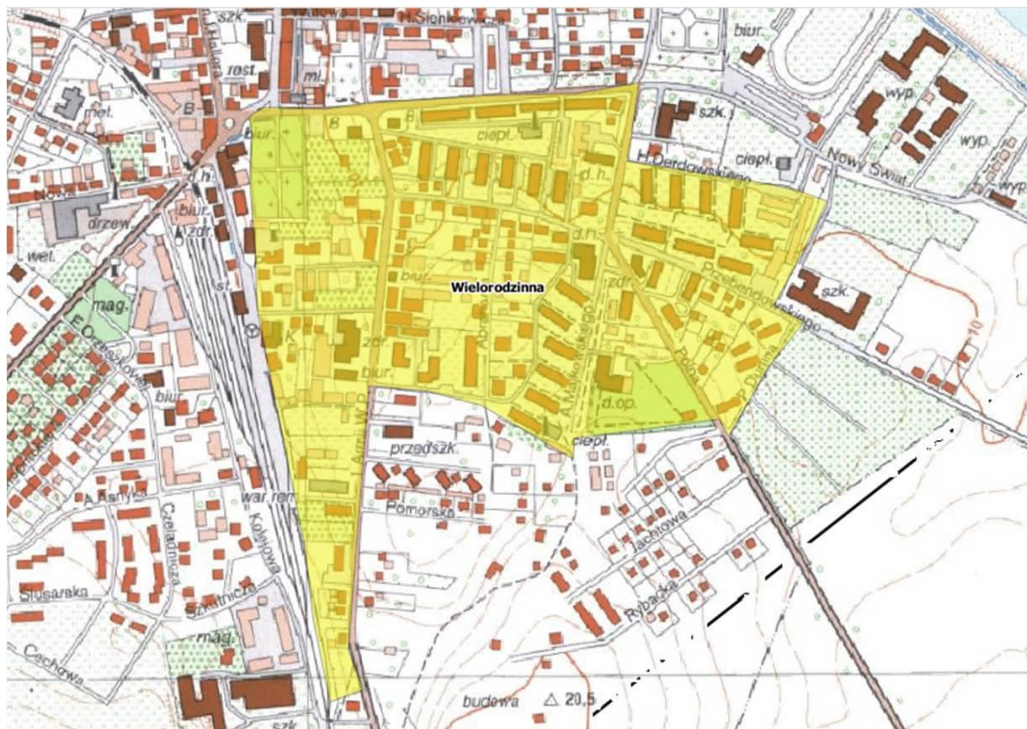
- Wyjątkowe walory historyczne i kulturowe
- Prestiżowe położenie z dala od dróg tranzytowych w pobliżu strefy nadbrzeżnej Zatoki Puckiej
- Wielofunkcyjność obszaru i wyposażenie w różnorodne punkty handlowe i usługowe
- Rezerwy obiektów o braku określonej funkcji – z możliwością podjęcia działań inwestycyjnych.

Słabe strony:

- Utrudnienia w ruchu samochodowym – sieć ulic jednokierunkowych
- Brak miejsc parkingowych
- Zbyt mała liczba punktów gastronomicznych / działalność niedostosowana do potrzeb (np. zbyt wczesne zamykanie restauracji)
- Brak jasnych funkcji Placu Wolności
- Zaniedbane budynki
- Duży udział nieruchomości gminnych (mieszkania komunalne)
- Brak rezerwy terenowej na dodatkowe inwestycje



D - Strefa wielorodzinna



Podstawowe dane

Zakres obszaru: zabudowa wielorodzinna na wschód od linii torów kolejowych, głównie administrowana przez Spółdzielnię Mieszkaniową Lokatorsko – Własnościową w Pucku

Funkcja obszaru: mieszkaniowa

Charakterystyka obszaru

Strefa D została wyodrębniona przede wszystkim ze względu na jednorodną zabudowę wielorodzinną. Jest to obszar bloków wzniesionych w końcu lat 60-tych oraz w latach 70-tych XX wieku w technologii wielkiej płyty (wyjątkiem jest budynek przy ul. F. Sędzickiego wybudowany w 1990 roku). Wszystkie zabudowania w tym rejonie to budynki pięciokondygnacyjne (parter + 4 piętra). Obszar określono w oparciu o osie ulic: Abrahama, A. Majkowskiego, F. Sędzickiego, H. Derdowskiego, I Armii Wojska Polskiego, Przebendowskiego.

Obok zabudowań Spółdzielni, w granicę obszaru włączono również cmentarz parafialny i strefę zabudowań wzdłuż ul. Dworcowej, gdzie znajduje się Komisariat Policji, dworzec autobusowy Pomorskiej Komunikacji Autobusowej oraz dworzec kolejowy. Wśród zabudowań administracyjnych znajdują się budynki jednorodzinne. W głębi obszaru zlokalizowane są przychodnia, apteki i gabinety lekarskie oraz Zespół Szkół Pozytywne Inicjatywy. Na terenie obszaru znajduje się również market spożywczy.

Silne strony:

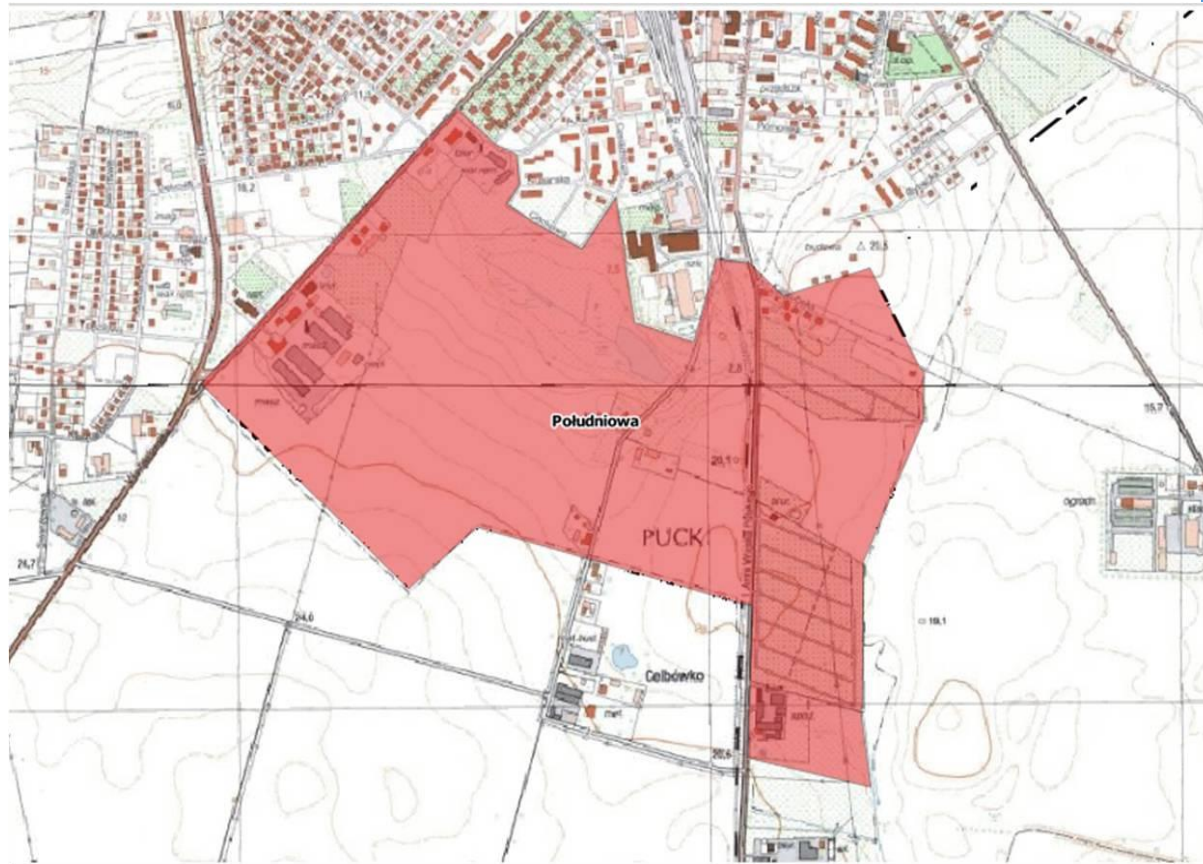
- Dostęp do infrastruktury podstawowej
- Położenie w sąsiedztwie centrum miasta i strefy rekreacyjnej
- Oddalenie od głównej osie tranzytowej – DW nr 216 oraz linii kolejowej
- Wyposażenie w podstawowe punkty usługowe i handlowe
- Zaplecze medyczne

Słabe strony:

- Zły stan dróg i chodników
- Brak miejsc parkingowych
- Zły stan elewacji budynków mieszkalnych
- Niewystarczająca estetyka obszaru
- Odległość od punktów handlowych (supermarketów)
- Brak rezerwy terenu na dodatkowe inwestycje



F- Strefa południowa



Podstawowe dane

Zakres obszaru: południowa część miasta, pomiędzy ul. Wejherowską a ul. I Armii Wojska Polskiego
Funkcja obszaru: przemysłowa, handlowa, do zagospodarowania

Charakterystyka obszaru

Południowa część miasta, ujęta jako strefa F, to obszar w większości niezagospodarowany. Nieliczne zabudowania tu występujące to głównie budynki przemysłowe lub handlowe. Po wschodniej stronie skrzyżowania ul. Helskiej i ul. Wejherowskiej zlokalizowany jest supermarket spożywczy, fabryka produkcji maszyn rolniczych i urządzeń technicznych, centrum podłóg i drzwi oraz baza motoryzacyjna Pomorskiej Komunikacji Samochodowej. W strefie tej występują pojedyncze budynki mieszkalne, w tym zamknięte osiedle mieszkaniowe tzw. Puckie Wrota powstałe w latach 2007 – 2008 na terenie o powierzchni 4 500m². Przy ulicy Pogodnej natomiast Miasto Puck w 2012 roku oddało do użytku komunalny, mieszkalny budynek wielorodzinny o powierzchni użytkowej ponad 1100m².

Na krańcach wschodnich obszaru, przy ul. I Armii Wojska Polskiego swoją siedzibę ma fabryka artykułów spożywczych z branży przetwórstwa owocowo-warzywnego. Dalej znajdują się ogródki działkowe.

Silne strony:

- Dostępność komunikacyjna
- Duży obszar niezagospodarowany z możliwością lokowania nowych inwestycji
- Inwestycje deweloperskie
- Wyposażenie w obiekty handlowe

Słabe strony:

- Zły stan dróg i chodników
- Zły stan ścieżek rowerowych
- Obszary wciąż niezagospodarowane – ze zdegradowaną zielenią



G- Strefa nadmorska



Podstawowe dane

Zakres obszaru: strefa nadbrzeżna Zatoki Puckiej, północna część miasta

Funkcja obszaru: turystyczna, rekreacyjna, wypoczynkowa, sportowa

Charakterystyka obszaru

Pas nadmorski rozciąga się od południowego wschodu i biegnie do północno-zachodniej części miasta. Jest to obszar o wyjątkowych walorach krajobrazowych, przyrodniczych i wypoczynkowych. Od strony osady Rozgard na wschodzie, rozciąga się klif pucki (Kępa Pucka). Przebiega tu również trasa rowerowa r10, która biegnie wzdłuż całego wybrzeża Zatoki Puckiej. Trasa powstała w wyniku realizacji projektu Turystyczny Szlak Północnych Kaszub. W ostatnich latach powstał tu również budynek mieszkalny z apartamentami na wynajem.

Podążając w kierunku zachodnim, rozpoczyna się park nadmorski ze starodrzewiem, prowadzący do mariny jachtowej, za którą znajduje się molo. Nad brzegiem rozciąga się piaszczysta plaża. Dalej, przy ul. Żeglarzy, znajduje się Harcerski Ośrodek Morski. Za Ośrodkiem rozpoczyna się pucki port rybacki. Nieruchomości zlokalizowane w pasie nadmorskim pełnią funkcję mieszkalną, a w sezonie letnim również usługową – jako kwatery prywatne wynajmowane turystom.

U zbiegu ul. Morskiej i Zamkowej znajduje się stanowisko archeologiczne z niewielkimi fragmentami fundamentów dawnego zamku krzyżackiego. Zamek został wzniesiony w XIV wieku jako dom wójta krzyżackiego. W następnym wieku opanowało go wojsko polskie, w XVII wieku, na dwa lata, wszedł we władanie Szwedów, a po pierwszym rozbiórze Polski – został rozebrany.



Przy ulicy Zamkowej znajduje się siedziba Puckiej Gospodarki Komunalnej, a za nią – osiedle domów jednorodzinnych, ogródki działkowe (wzdłuż ul. Łąkowej, do Zatoki Puckiej). W granicach obszaru znajdują się również nowe zabudowania mieszkaniowe – budynki wielorodzinne i jednorodzinne przy ul. Książęcej i Zamkowej, często pełniące funkcję apartamentów letnich.

Silne strony:

- Wyjątkowe walory krajobrazowe
- Dobry stan zagospodarowania – przeprowadzone liczne inwestycje np. budowa ścieżki rowerowej, rozbudowa mariny
- Zaplecze gastronomiczne
- Zabytki historii miasta
- Inwestycje deweloperskie

Słabe strony:

- Zły stan dróg i chodników
- Niewystarczająca estetyka obszaru – zbyt mała liczba koszy na śmieci, brak stojaków na rowery, brak małej architektury i spójności elementów przestrzeni publicznej
- Mało różnorodna oferta gastronomiczna przy Plaży Miejskiej
- Brak kanalizacji sanitarnej w części obszaru (ul. Łąkowa)

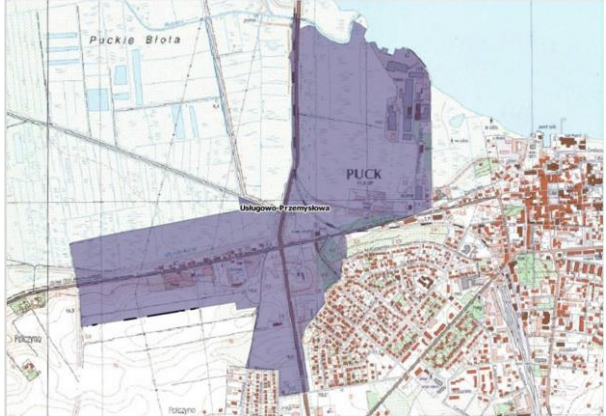
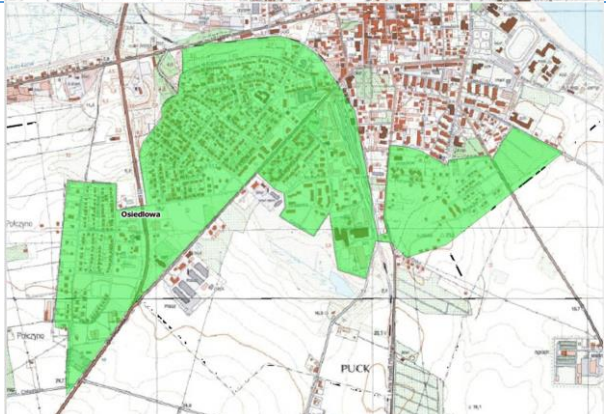


2.2 Stopień rozwoju oraz potencjał gminy w opinii jej mieszkańców

Ważnym etapem opracowania Strategii Rozwoju Miasta Puck na lata 2015-2025 było badanie ankietowe przeprowadzone wśród mieszkańców gminy. Głównym celem badania było poznanie opinii mieszkańców na temat atrakcyjności gminy, jej silnych i słabych stron oraz możliwych kierunków rozwoju.

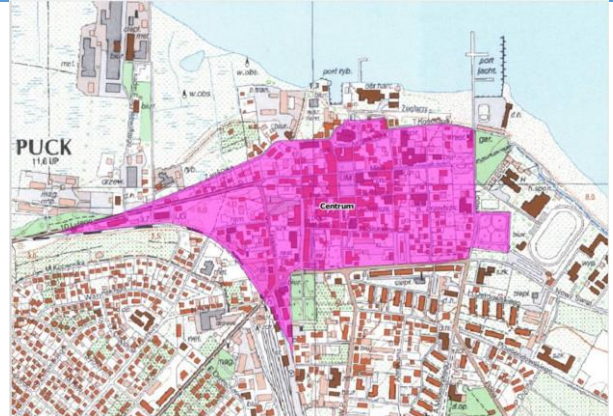
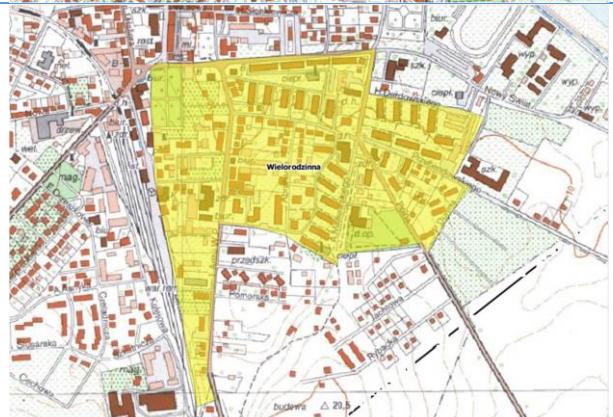
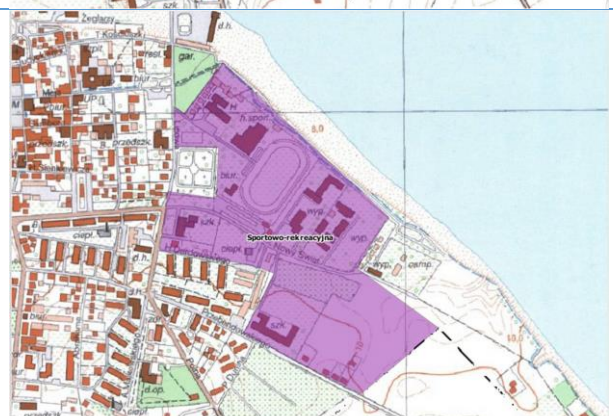
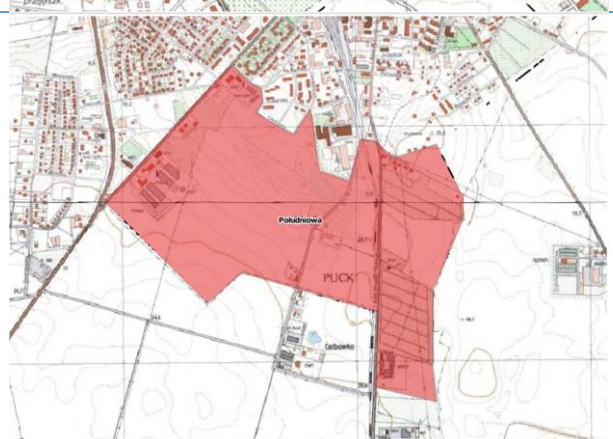
Badanie odbywało się w dniach od 22 czerwca do 22 lipca 2015 roku, na terenie Miasta Puck. W badaniu udział wzięło 200 mieszkańców. Formularz ankietowy składał się z dwóch części: identyfikacji potrzeb i oczekiwań mieszkańców oraz identyfikacji w ramach tzw. metryczki osobowej. Formularz zawierał 1 pytanie zamknięte, 2 pytania półotwarte (z możliwością wpisu własnej odpowiedzi na listę) oraz 2 pytania otwarte. W ramach pytania zamkniętego mieszkańcy ocenili atrakcyjność osiedleńczą, turystyczną i inwestycyjną miasta oraz swojego rejonu zamieszkania. W pytaniach półotwartych - określili w czym można upatrywać potencjał rozwojowy miasta oraz wskazali najpilniejsze inwestycje do realizacji na terenie Pucka. W ramach pytań otwartych mieszkańcy wskazali atuty i słabości gminy oraz wskazali najpilniejsze do realizacji inwestycje w swoim rejonie. Za pomocą metryczki osobowej weryfikowane były dane ankietowanych takie jak: płeć, wiek, wykształcenie, status zawodowy. Mieszkańcy miasta proszeni byli również o podanie swojego miejsca zamieszkania: ulicy lub dzielnicy. Te informacje pozwoliły przyporządkować odpowiedzi do poszczególnych obszarów problemowych / rozwojowych na terenie miasta.

Tabela 32 Podsumowanie liczby odpowiedzi w ankietach z podziałem na rejon zamieszkania


Rejon	Liczba odpowiedzi	Obszar
A - Strefa usługowo-przemysłowa	brak odpowiedzi	
B - Strefa osiedlowa	90 odpowiedzi	



Strategia Rozwoju Gminy
MIASTA PUCK
na lata 2015-2025

C - Strefa Centrum	34 odpowiedzi	
D - Strefa wielorodzinna	52 odpowiedzi	
E - Strefa usług sportowo - rekreacyjnych	brak odpowiedzi	
F – strefa południowa	4 odpowiedzi	



G - Strefa nadmorska	7 odpowiedzi	
RAZEM odpowiedzi z rejonów	187 odpowiedzi	
Brak określenia lokalizacji	13 odpowiedzi	

Źródło: Opracowanie własne

Ankieta była dystrybuowana w formie papierowej. W związku z tym formularz był rozpowszechniony:

- w Urzędzie Miasta w Pucku
- jako wkładka specjalna w „Gazecie Puckiej”
- jako ogłoszenie na www.miasto.puck.pl
- doręczony bezpośrednio do skrzynek pocztowych mieszkańców (3 793 szt.)

Punkty zbiorcze znajdowały się w:

- Siedzibie Urzędu Miasta Puck
- Siedzibie Puckiej Gospodarki Komunalnej Sp. z o.o.
- Siedzibie MOKSiR Puck.

Głos i opinia mieszkańców stanowi kluczowy element dyskusji nad rozwojem miasta. Wyniki ankiety stały się podstawą do opracowania pełnej analizy SWOT, określenia celów strategicznych i operacyjnych oraz wskazania programów operacyjnych mających na celu wdrożenie Strategii Rozwoju Miasta Puck do 2025 roku.

Na następnych stronach zaprezentowano formularz ankiety oraz omówiono wyniki badania ankietowego przeprowadzonego wśród mieszkańców.



Strategia Rozwoju Gminy MIASTA PUCK na lata 2015-2025

Rysunek 19 Formularz ankiety

ANKIETA



Szanowni Mieszkańcy Miasta Puck,

W związku z przystąpieniem do prac nad dokumentem „Strategia Rozwoju Miasta Puck na lata 2015-2025” zwracam się do Państwa z prośbą o wypełnienie ankiety dotyczącej oceny stanu i potencjału rozwojowego naszego miasta.

Państwa wiedza i opinia będzie niezwykle istotna w procesie formułowania użytecznych i trafnych wniosków z przeprowadzonej na bazie ankiety analizy. Przekazane uwagi i sugestie stanowiąc będą obraz rzeczywistych potrzeb społeczno-gospodarczych oraz wizji rozwoju miasta Puck na najbliższe lata. Poświęcony przez Państwa czas pozwoli nam uwzględnić Państwa oczekiwania przy realizacji zadań miasta.

Dla uzyskania wiarygodnych wyników prosimy o wypełnienie wszystkich pól. Wypełnioną ankietę proszę złożyć w terminie do 22.07.2015 r. do oznaczonych punktów w:

1. Urzędzie Miasta Puck - ul. 1-go Maja 13, 84-100 Puck
2. PGK Sp. z o.o. - ul. Zamkowa 6, 84-100 Puck
3. MOKSIR Puck - Aleja Lipowa 3c, 84-100 Puck.

Zapewniam, że ankieta jest całkowicie anonimowa. Serdecznie dziękuję za czas poświęcony na wypełnienie ankiety.

Z poważaniem
Burmistrz Miasta Puck
Hanna Pruchniewska

1. Proszę ocenić atrakcyjność osiedleńczą, turystyczną i inwestycyjną miasta oraz swojego rejonu zamieszkania. Proszę ocenić w skali od 1 do 5:

1 – bardzo źle, 2 – źle, 3 – umiarkowanie, 4 – dobrze, 5 – bardzo dobrze

Miasto PUCK:

KATEGORIA		OCENA				
		1	2	3	4	5
Drogi	jakość					
	dostępność					
Chodniki	jakość					
	dostępność					
Ścieżki rowerowe	jakość					
	dostępność					
	Oświetlenie					
	Dostępność transportu publicznego					
	Kanalizacja sanitarna					
	Wodociąg					
Oferta sportowo-rekreacyjna	jakość					
	dostępność					
Oferta kulturalna	jakość					
	dostępność					
Oferta turystyczna	jakość					
	dostępność					
	Edukacja					
	Opieka zdrowotna					
	Pomoc społeczna					
	Promocja miasta					
	Wizerunek i estetyka przestrzeni publicznych					
	Dostępność obiektów handlowych					
	Przedsiębiorczość					
	Lokalny rynek pracy					
	Bezpieczeństwo					
	Administracja					

AMT Partner Sp. z o.o.
ul. Jelitowska Dębina 16 lok. 3
80-252 Gdańsk



ANKIETA



MÓJ REJON ZAMIESZKANIA (ulica, osiedle):

KATEGORIA		OCENA				
		1	2	3	4	5
Drogi	jakość					
	dostępność					
Chodniki	jakość					
	dostępność					
Ścieżki rowerowe	jakość					
	dostępność					
	Oświetlenie					
	Kanalizacja sanitarna					
	Wodociąg					
Oferta sportowo-rekreacyjna	jakość					
	dostępność					
	Dostępność obiektów handlowych					
	Wizerunek i estetyka przestrzeni publicznych					
	Bezpieczeństwo					

2. Proszę wskazać największy atut i największą słabość miasta Puck. Proszę wskazać po jednym.

Atut:

Słabość:

3. Proszę wskazać, w czym można upatrywać potencjał rozwojowy miasta Puck. Proszę zaznaczyć jedną odpowiedź.

- poprawa warunków osiedleńczych bogata i różnorodna oferta kulturalna
 oferta rekreacyjno-sportowa centrum biznesu: silna przedsiębiorczość lokalna i inwestycyjne
 rozwój i promocja turystyki inne. Jakiej?

4. Proszę o wskazanie najpilniejszych inwestycji koniecznych do realizacji na terenie miasta Puck w perspektywie do 2025 roku. Proszę zaznaczyć maksymalnie 3 zadania.

Zadanie		
Rewitalizacja centrum miasta	Budowa obiektów handlowych	
Stworzenie nowych atrakcji turystycznych	Rozwój usług gastronomiczno-hotelarskich	
Poszerzenie oferty kulturalnej – promocja kultury Kaszub	Budowa i modernizacja dróg i chodników	
Budowa ścieżek rowerowych, ciągów pieszo-rowerowych	Budowa kanalizacji sanitarnej i deszczowej	
Parking i miejsca parkingowe wzdłuż ciągów ulicznych	Rozbudowa portu – budowa mariny	
Lepsza jakość ochrony zdrowia	Oświetlenie/ doświetlenie ulic: poprawa bezpieczeństwa	
Modernizacja placówek oświatowych	Poprawa jakości i estetyki przestrzeni publicznych	
Realizacja programów/projektów edukacyjnych dla dzieci i młodzieży		

Inne, jakie?

5. Proszę o wskazanie najbliższej inwestycji do realizacji w swoim rejonie zamieszkania w perspektywie do 2025 roku. Proszę wpisać jedno zadanie.

.....

IDENTYFIKACJA OSOBOWA

1. Płeć: kobieta mężczyzna
2. Wykształcenie: podstawowe zawodowe średnie wyższe
3. Grupa wiekowa: do 19 lat 20-29 lat 30-39 lat 40-49 lat 50-59 lat 60 lat i więcej
4. Status zawodowy: uczeń/student pracujący przedsiębiorca emeryt/ rencista bezrobotny Inny
5. Rejon zamieszkania: ulica: lub osiedle:
6. Wielkość gospodarstwa domowego, z którego Pan/Pani pochodził:
 Jednosobowe 2-osobowe 3-osobowe 4 lub 5-osobowe 6-osobowe lub większe

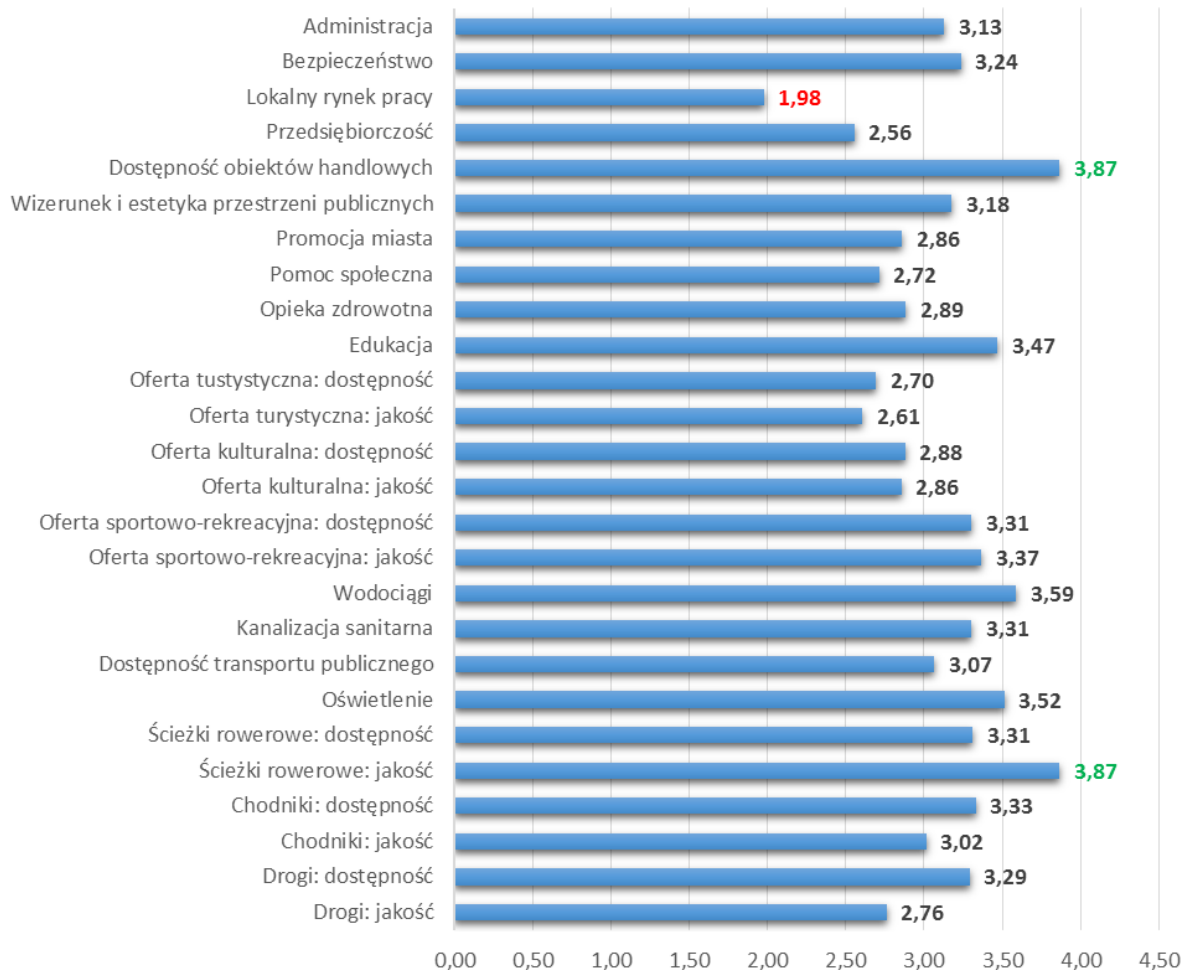
źródło: opracowanie własne



Wyniki badania ankietowego mieszkańców wraz z komentarzem.

1. Proszę ocenić atrakcyjność osiedleńczą, turystyczną i inwestycyjną miasta Puck Proszę ocenić w skali od 1 do 5 (1 – bardzo źle, 2 – źle, 3 – umiarkowanie, 4 – dobrze, 5 – bardzo dobrze).

MIASTO PUCK



Obszary ocenione pozytywnie (oceny 3,0 i powyżej):

- Ścieżki rowerowe: jakość (3,87)
- Dostępność obiektów handlowych (3,87)
- Wodociągi (3,59)
- Oświetlenie (3,52)
- Edukacja (3,47)
- Oferta sportowo – rekreacyjna: jakość (3,37)
- Chodniki: dostępność (3,33)
- Ścieżki rowerowe: dostępność (3,31)
- Kanalizacja (3,31)
- Oferta sportowo – rekreacyjna: dostępność (3,31)
- Bezpieczeństwo (3,24)
- Wizerunek i estetyka przestrzeni publicznych (3,18)
- Administracja (3,13)
- Dostępność transportu publicznego (3,07)
- Chodniki: jakość (3,02)

Obszary ocenione neutralnie (oceny w granicach 2,5 – 3,0):

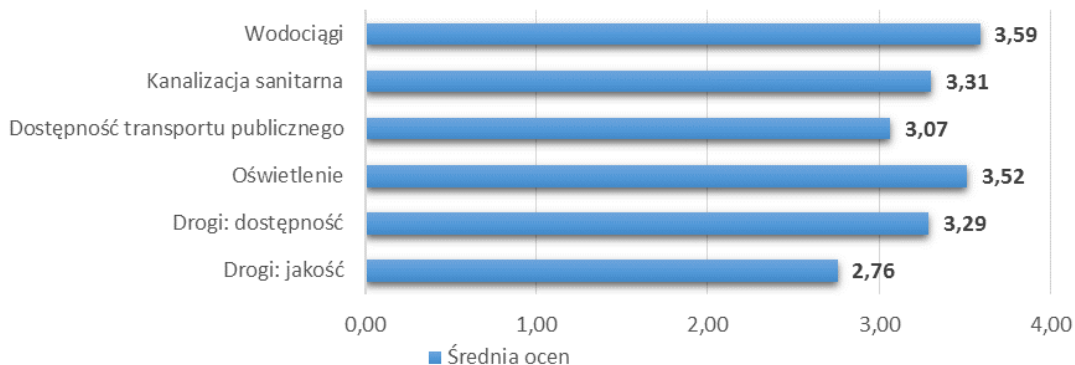
- Opieka zdrowotna (2,89)
- Oferta kulturalna: dostępność (2,88)
- Promocja (2,86)
- Oferta kulturalna: jakość (2,86)
- Drogi: jakość (2,76)
- Pomoc społeczna (2,72)
- Oferta turystyczna: dostępność (2,70)
- Oferta turystyczna: jakość (2,61)
- Przedsiębiorczość (2,56)

Obszary ocenione negatywnie (oceny poniżej 2,5):

- Lokalny rynek pracy (1,98)

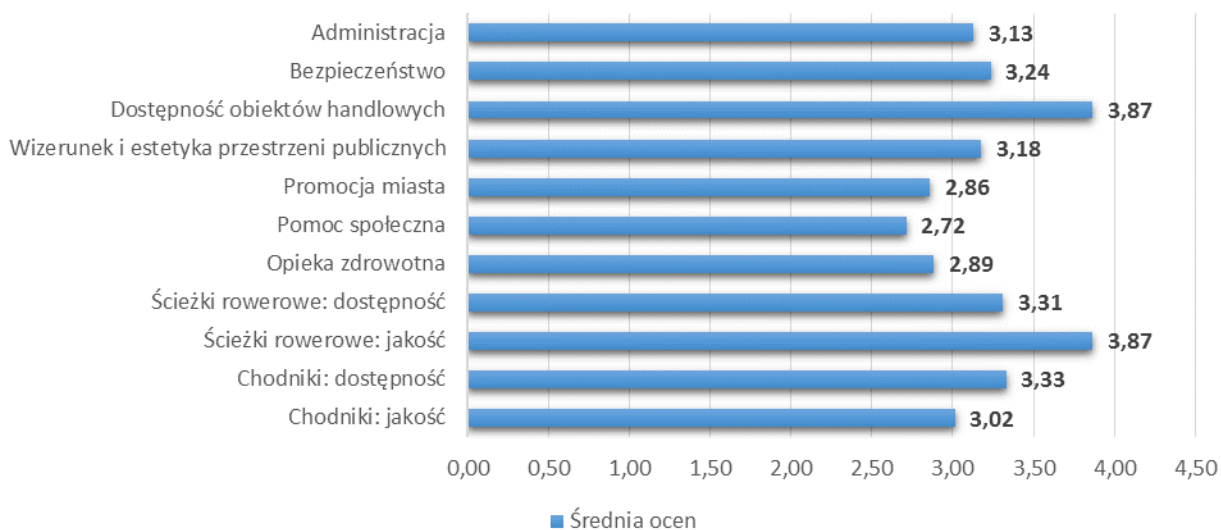


Infrastruktura techniczna



W ramach infrastruktury technicznej, mieszkańcy zostali zapytani o podstawowe udogodnienia w mieście: drogi, system wodno-kanalizacyjny, oświetlenie publiczne, transport publiczny. Wszystkie elementy zostały ocenione pozytywnie lub neutralnie. Mieszkańcy są najbardziej zadowoleni ze stanu wodociągów i oświetlenia. Zadawalający, w ich ocenie, jest również stan kanalizacji sanitarnej i system drogowy – dostępność dróg. Mieszkańcy najniżej ocenił natomiast ich jakość – średnia ocena wynosiła zaledwie 2,76 w pięciostopniowej skali.

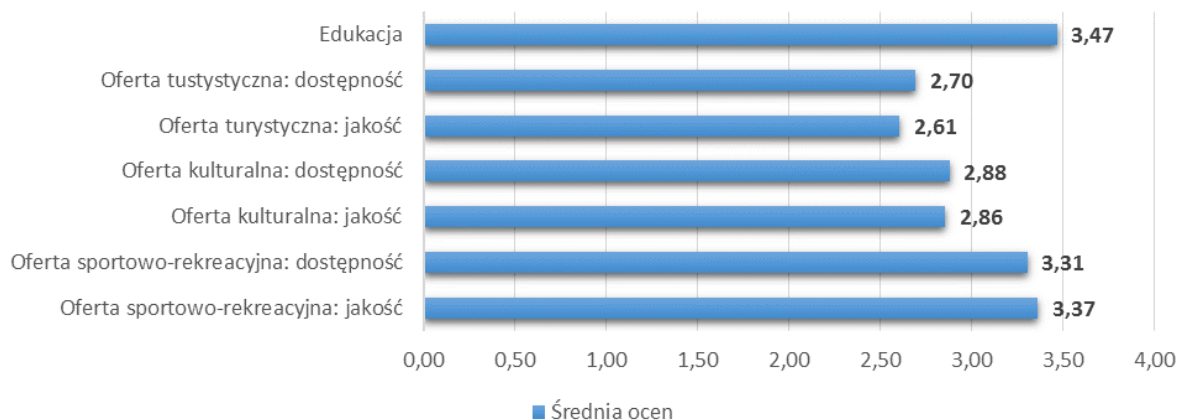
Przestrzeń społeczno-publiczna



Przestrzeń społeczno – publiczna obejmuje infrastrukturę publiczną oraz subiektywne odczucia mieszkańców dotyczące jakości życia w mieście. W tej kategorii najwyżej oceniono jakość ścieżek rowerowych oraz dostępność obiektów handlowych – średnia ocen to ponad 3,87 punkty na 5 możliwych. Mieszkańcy są zadowoleni również z dostępu do ścieżek rowerowych, bezpieczeństwa w mieście, dostępności chodników, wizerunku i estetyki przestrzeni publicznych oraz administracji. Niżej natomiast oceniana jest jakość chodników, promocja miasta, opieka zdrowotna. Najniższą ocenę uzyskała pomoc społeczna.

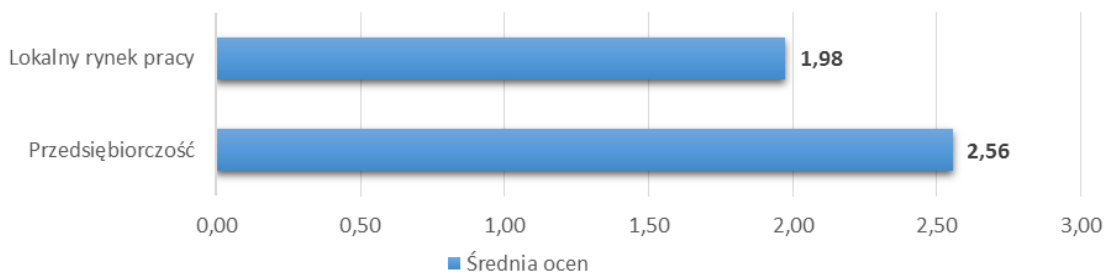


Edukacja, kultura, rekreacja i turystyka



Najwyższą średnią ocenę w kategorii uzyskała edukacja. Mieszkańcy pozytywnie ocenili również ofertę sportowo-rekreacyjną – zarówno jej jakość, jak i dostępność. Pozostałe elementy zostały ocenione na poziomie neutralnym – średnia ocen w kategoriach jakość i dostępność oferty kulturalnej oraz jakość i dostępność oferty turystycznej wahała się w granicach 2,6 do 2,9 w 5-stopniowej skali.

Gospodarka i rynek pracy

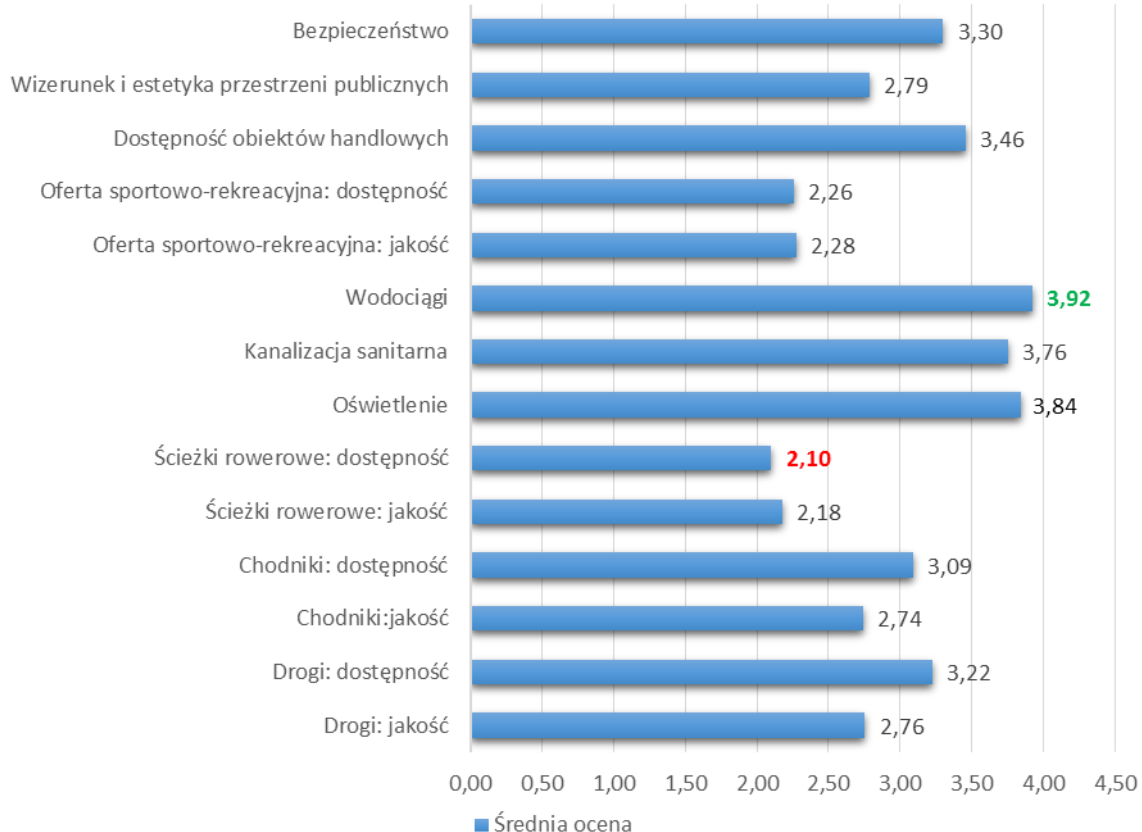


Gospodarka i rynek pracy to dwie sfery najniżej ocenione przez mieszkańców. W ich opinii lokalny rynek pracy uzyskał średnią ocenę na poziomie jedynie 1,98 pkt. Można sądzić, że tak niska ocena odwołuje się do małej liczby miejsc pracy i możliwości jej podjęcia. Nieco lepiej oceniono przedsiębiorczość – średnia ocena wyniosła 2,56/5 pkt. Stan gospodarki jest więc w opinii mieszkańców wciąż niezadowolający.



W MOIM REJONIE

Obszar B



Ocena pozytywna (ocena 3,0 i powyżej):

- Wodociągi (3,92)
- Oświetlenie (3,84)
- Kanalizacja (3,76)
- Dostępność obiektów handlowych (3,46)
- Bezpieczeństwo (3,30)
- Drogi: dostępność (3,22)
- Chodniki: dostępność (3,22)

Ocena negatywna (oceny poniżej 2,5):

- Oferta sportowo- rekreacyjna: jakość (2,28)
- Oferta sportowo- rekreacyjna: dostępność (2,26)
- Ścieżki rowerowe: jakość (2,18)
- Ścieżki rowerowe: dostępność (2,10)

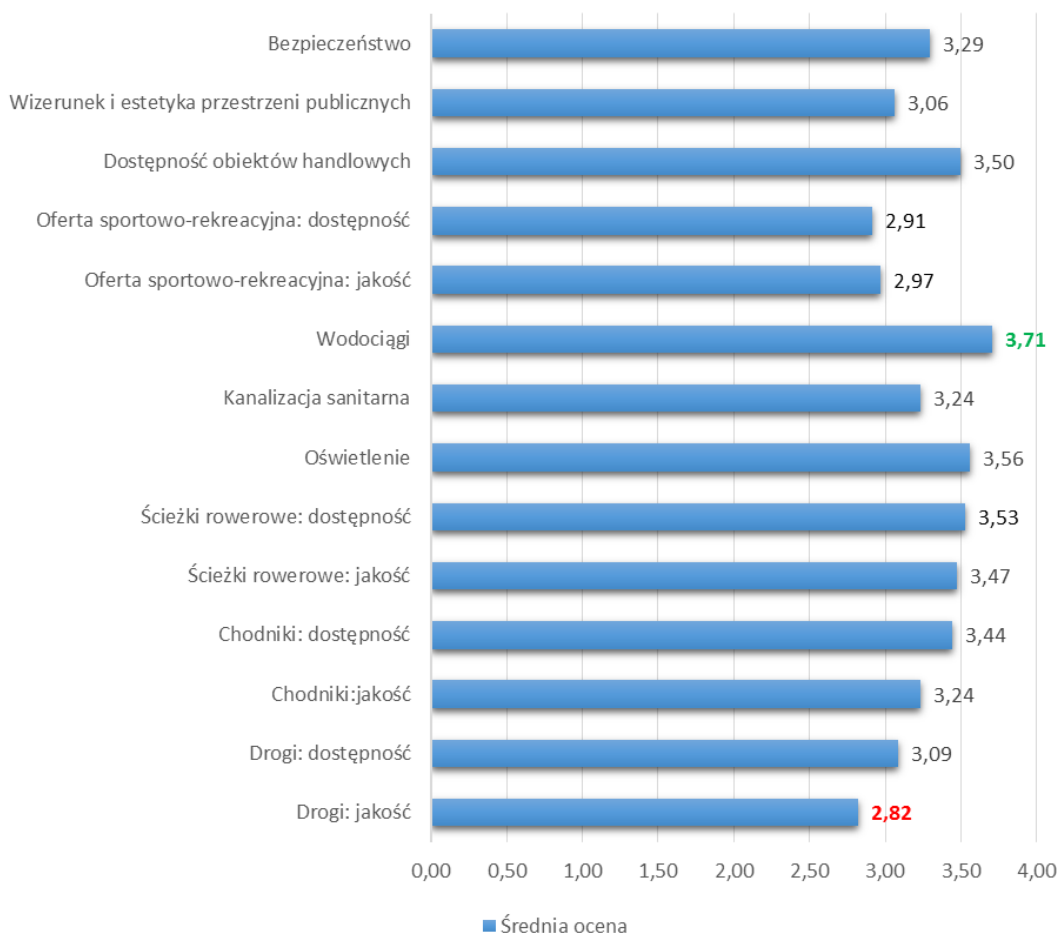
Ocena neutralna (ocena w granicach 2,5 – 3,0)

- Wizerunek i estetyka przestrzeni publicznej (2,79)
- Drogi: jakość (2,76)
- Chodniki: jakość (2,74)

Obszar B stanowi strefę osiedlową, o dominującej funkcji mieszkalnej. Jest to również obszar o największej powierzchni. W związku z tym liczba odpowiedzi przyporządkowana do tego obszaru jest najwyższa i wynosi aż 90. Infrastruktura oraz sfera społeczno – publiczna została oceniona przez mieszkańców głównie neutralnie i pozytywnie. Elementem ocenionym najbardziej pozytywnie były wodociągi (średnia ocena 3,92). Pozytywną ocenę uzyskało również oświetlenie, kanalizacja, dostępność obiektów handlowych, bezpieczeństwo oraz dostępność dróg i chodników. Neutralną ocenę uzyskała dostępność i jakość oferty sportowo – rekreacyjnej oraz ścieżek rowerowych. Wyniki ankiety pokazują, że w obszarze B największym problemem jest jakość chodników, a także jakość dróg, a także wizerunek i estetyka przestrzeni publicznej.



Obszar C



Ocena pozytywna (oceny 3,0 i powyżej):

- Wodociągi (3,71)
- Oświetlenie (3,56)
- Ścieżki rowerowe: dostępność (3,53)
- Dostępność obiektów handlowych (3,50)
- Ścieżki rowerowe: jakość (3,47)
- Chodniki: dostępność (3,44)
- Bezpieczeństwo (3,29)
- Kanalizacji sanitarna (3,24)
- Chodniki: jakość (3,24)
- Drogi: dostępność (3,09)
- Wizerunek i estetyka przestrzeni publicznych (3,06)

Ocena neutralna (w granicach 2,5 - 3,0):

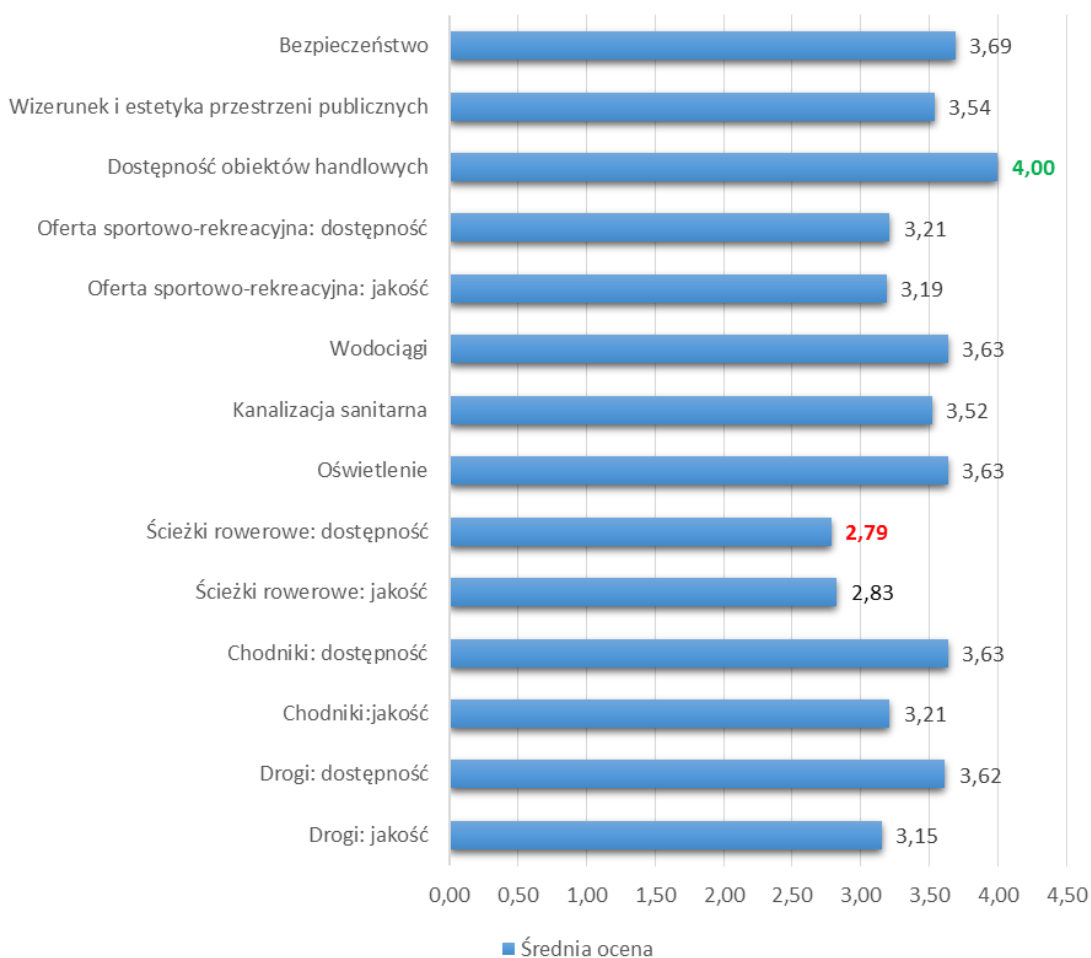
- Drogi: jakość (2,82)
- Oferta sportowo rekreacyjna: dostępność (2,91)
- Oferta sportowo rekreacyjna: jakość (2,97)

Ocena negatywna (oceny poniżej 2,5): brak

Do obszaru C, stanowiącego historyczne centrum miasta zakwalifikowano 34 odpowiedzi. Mieszkańcy wypowiedali się o wszystkich elementach pozytywnie lub neutralnie. Najwyżej zostały ocenione wodociągi, oświetlenie oraz dostęp do ścieżek rowerowych w rejonie. Pozytywną ocenę uzyskały również: dostępność obiektów handlowych, jakość ścieżek rowerowych, dostępność chodników, bezpieczeństwo w okolicy oraz kanalizacja sanitarna i jakość chodników w rejonie. Nieco niższe oceny uzyskały: dostępność dróg i wizerunek i estetyka przestrzeni publicznych. Neutralne oceny uzyskały m.in. jakość dróg oraz jakość i dostępność obiektów sportowo – rekreacyjnych. Brak jest negatywnych ocen.



Obszar D



Ocena pozytywna (oceny 3,0 i powyżej):

- Dostępność obiektów handlowych (4,0)
- Bezpieczeństwo (3,69)
- Chodniki: dostępność (3,63)
- Oświetlenie (3,63)
- Wodociągi (3,63)
- Drogi: dostępność (3,62)
- Wizerunek i estetyka przestrzeni publicznych (3,54)
- Kanalizacja sanitarna (3,52)
- Oferta sportowo – rekreacyjna: dostępność (3,21)
- Chodniki: jakość (3,21)
- Oferta sportowo – rekreacyjna: jakość (3,19)
- Drogi: jakość (3,15)

Ocena neutralna (w granicach 2,5 - 3,0):

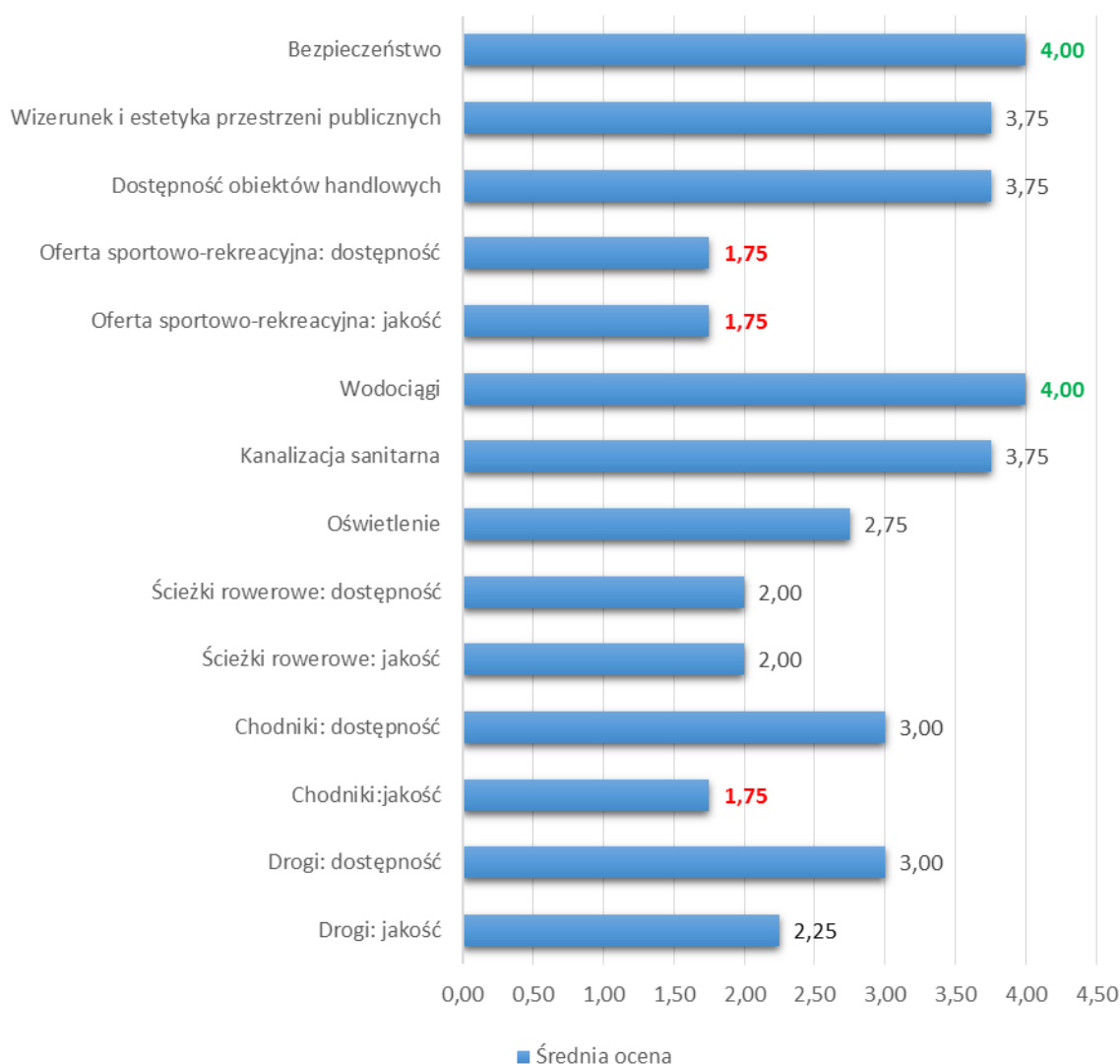
- Ścieżki rowerowe: dostępność (2,79)
- Ścieżki rowerowe: jakość (2,83)

Ocena negatywna (oceny poniżej 2,5): brak

W obszar D zostały włączone zabudowania wielorodzinne w mieście – przede wszystkim Osiedle Derdowskiego, Nowy Świat i Majkowskiego. Łącznie uzyskano 52 odpowiedzi, które zakwalifikowano do obszaru. W skali od 1 do 5, najlepiej została oceniona dostępność obiektów handlowych (średnia ocen 4,0). Mieszkańcy czują się bezpiecznie w swojej okolicy i wysoko oceniają dostępność i jakość infrastruktury: dróg, chodników, kanalizacji sanitarnej, wodociągów i oświetlenie. Pozytywnie wypowiedzieli się również o wizerunku i estetyce przestrzeni publicznych oraz o dostępności do oferty sportowo – rekreacyjnej.



Obszar F



Ocena pozytywna (oceny 3,0 i powyżej):

- Bezpieczeństwo (4,00)
- Wodociągi (4,00)
- Wizerunek i estetyka przestrzeni publicznych (3,75)
- Dostępność obiektów handlowych (3,75)
- Kanalizacja sanitarna (3,75)
- Chodniki: dostępność (3,00)
- Drogi: dostępność (3,00)

Ocena neutralna (w granicach 2,5 - 3,0):

- Oświetlenie (2,75)

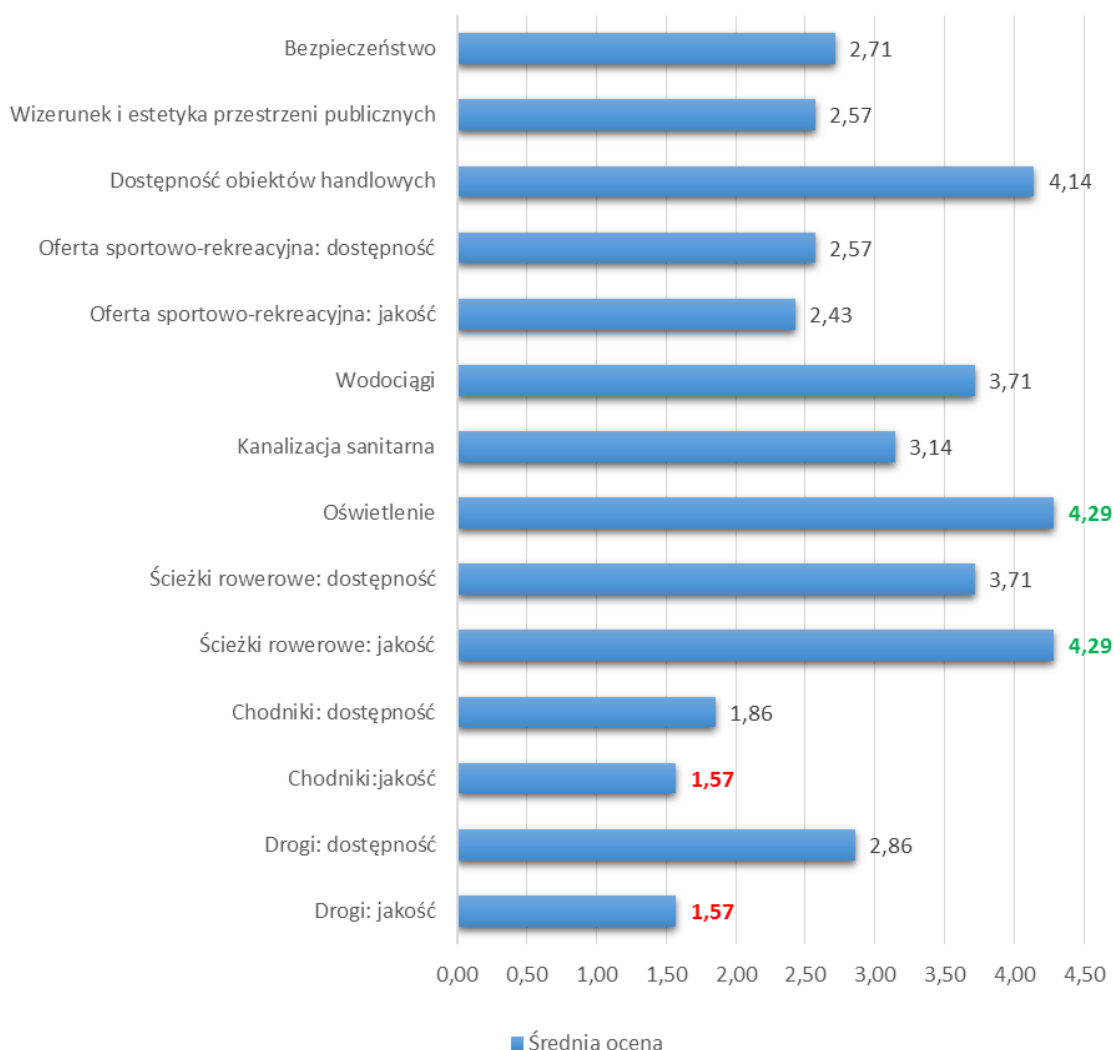
Ocena negatywna (oceny poniżej 2,5):

- Drogi: jakość (2,25)
- Ścieżki rowerowe: jakość (2,00)
- Ścieżki rowerowe: dostępność (2,00)
- Oferta sportowo – rekreacyjna: jakość (1,75)
- Oferta sportowo – rekreacyjna: dostępność (1,75)
- Chodniki: jakość (1,75)

Z obszaru F uzyskano jedynie 4 odpowiedzi. Obszar ten stanowi południową strefę miasta z przewagą terenów niezagospodarowanych. Jedynym skupiskiem zabudowań mieszkalnych jest osiedle „Puckie Wrota” i to właśnie mieszkańcy tej okolicy wypowiedzieli się w ankiecie oceniając wysoko bezpieczeństwo oraz wodociągi. Wizerunek i estetyka przestrzeni publicznych, dostępność obiektów handlowych, kanalizacja sanitarna oraz dostępność chodników i dróg również uzyskały pozytywną ocenę mieszkańców. Neutralną ocenę uzyskało tylko oświetlenie obszaru. Negatywną ocenę przyznano jakości dróg, jakości oraz dostępności ścieżek rowerowych, ofercie sportowo – rekreacyjnej oraz jakości chodników.



Obszar G



Ocena pozytywna (oceny 3,0 i powyżej):

- Ścieżki rowerowe: jakość (4,29)
- Oświetlenie (4,29)
- Dostępność obiektów handlowych (4,14)
- Wodociągi (3,71)
- Ścieżki rowerowe: dostępność (3,71)
- Kanalizacja sanitarna (3,14)

Ocena neutralna (w granicach 2,5 - 3,0):

- Bezpieczeństwo (2,71)
- Wizerunek i estetyka przestrzeni publicznych (2,57)
- Oferta sportowo – rekreacyjna: dostępność (2,57)

Ocena negatywna (oceny poniżej 2,5):

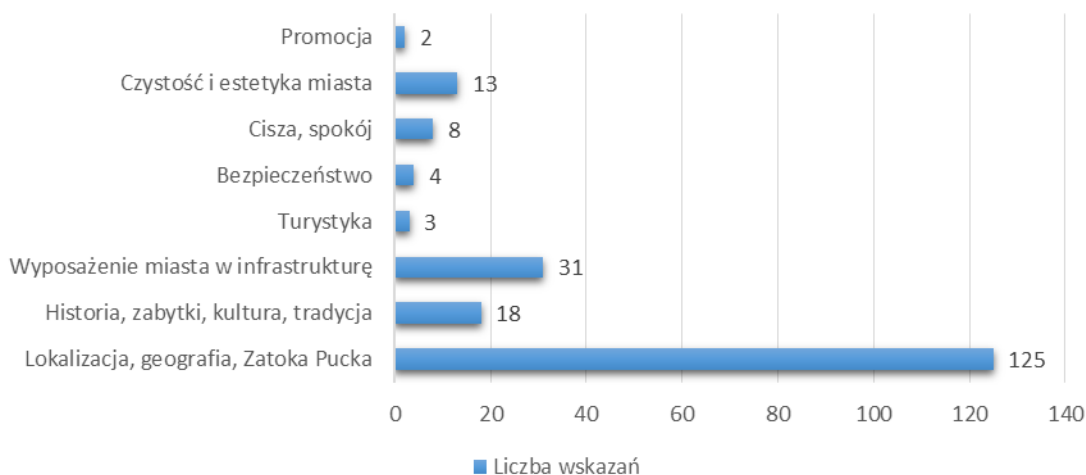
- Oferta sportowo – rekreacyjna: jakość (2,43)
- Chodniki: dostępność (1,86)
- Chodniki: jakość (1,57)
- Drogi: dostępność (1,57)

W strefie nadmorskiej stanowiącej odrębny obszar G również zabudowa mieszkaniowa stanowi mały odsetek powierzchni. W ankiecie wypowiedziało się jedynie 7 mieszkańców okolic ulicy Zamkowej, Księżęcej i Łąkowej. Wysoko ocenili w ankiecie jakość ścieżek rowerowych, oświetlenie, dostęp do obiektów handlowych oraz wodociągi. Negatywnie ocenili oni jakość oferty sportowo – rekreacyjnej, jakość i dostępność chodników oraz dostępność dróg.



2. Proszę wskazać największy atut i słabość miasta Puck (pytanie otwarte).

Atuty Miasta Puck



Główne atuty Miasta Puck:

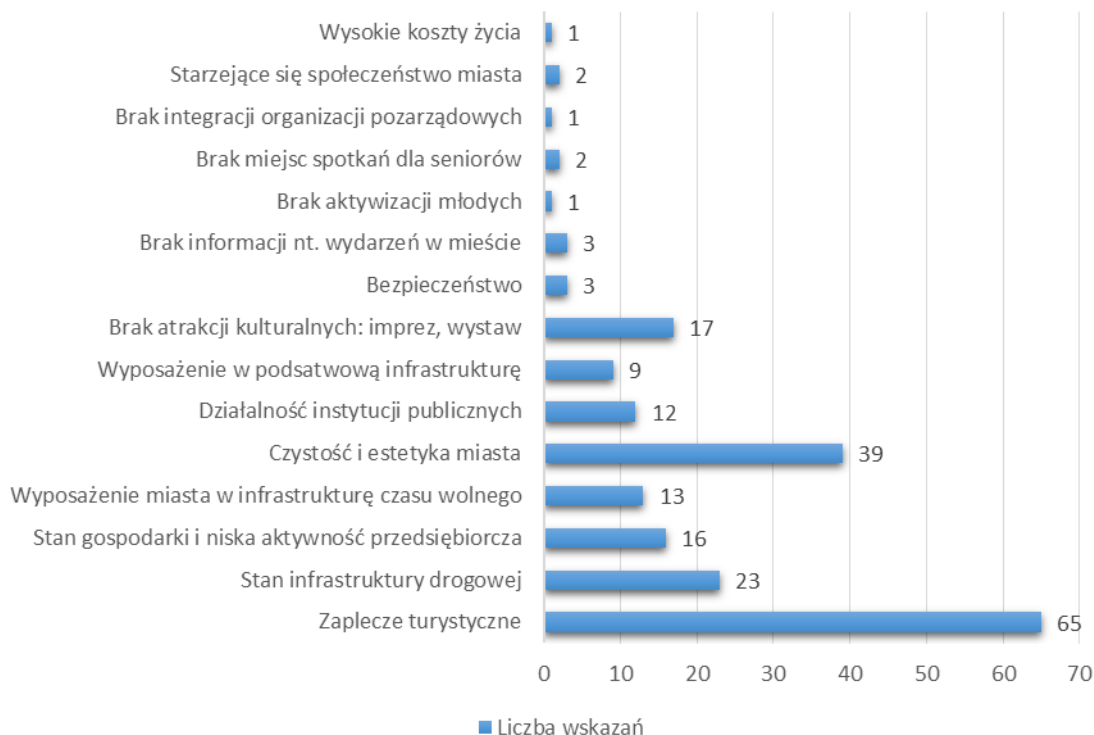
- Lokalizacja, geografia Zatoka Pucka
- Wyposażenie miasta w infrastrukturę
- Historia, zabytki, kultura

Mieszkańców zapytano o największy atut miasta Puck. Odpowiedzi na pytanie otwarte, w którym mieszkańcy mogli dowolnie wyrazić swoją opinię, pogrupowano według głównych kategorii. Za największy atut Pucka mieszkańcy uznali lokalizację, geografę i samą Zatokę Pucką, punktując przede wszystkim atrakcyjne położenie oraz plażę miejską. Ważnym aspektem jest również wyposażenie w infrastrukturę. Tu najczęściej wskazywano: port bulwar nadmorski i marinę. Osobnym aspektem jest również często wskazywana historia regionu i zabytki, które są jej świadectwem: stare miasto z rynkiem oraz kościół. Pozostałe odpowiedzi występowały pojedynczo i nakładały się w ograniczonym stopniu.

ATUTY	
Lokalizacja, geografia, Zatoka Pucka	125
Plaże i Zatoka Pucka	66
Położenie	59
Historia, zabytki, kultura, tradycja	18
Historia	10
Stare miasto/ rynek	7
Kościół	1
Wyposażenie miasta w infrastrukturę	31
Szpital	1
Dużo zieleni w mieście	3
Zieleń miejska	6
Kanalizacja	1
Dostępność obiektów handlowych	4
Obiekty sportowe	1
Port, bulwar nadmorski, marina	15
Inne	30
Turystyka	3
Bezpieczeństwo	4
Cisza, spokój	8
Czystość i estetyka miasta	13
Promocja	2



Słabości Miasta Puck



SŁABOŚCI	
Zaplecze turystyczne	65
Brak bazy noclegowej (hotele, pensjonaty)	7
Brak promocji miasta, dbania o wizerunek	28
Brak ofert dla turystów (nie-żeglarzy)	26
Brak bazy gastronomicznej	4
Stan infrastruktury drogowej	23
Brak parkingów	2
Krzywe chodniki	8
Brak objazdu drogi nr 216 przez Puck (prawoskētu przed rondem)	1
Drogi, ulice w mieście	8
Brak sygnalizacji na przejściach dla pieszych (ul. Pokosy)	2
Stan ul. Lipowej	1
Zły stan ulic w okolicy Placu Wolności	1
Stan gospodarki i niska aktywność przedsiębiorcza	16
Brak miejsc pracy	11
Przedsiębiorczość, brak inwestycji	3
Brak dużych obiektów handlowych	2
Wyposażenie miasta w infrastrukturę czasu wolnego	13
Brak basenu	6
Brak ogólnodostępnej bazy sportowej	1
Brak sali widowiskowej - domu kultury, kina	6
Czystość i estetyka miasta	39
Brudne plaże i zły stan wód i dna Zatoki Puckiej (czystość wód i nadbrzeża)	11
Czystość miasta - psy	7
Brak szaleatów miejskich	2
Brak małej infrastruktury w przestrzeni publicznej (np. ławek, koszy na śmieci, przestrzeni dla psów - miejsca do kąpielii)	6
Oświetlenie publiczne	1



Strategia Rozwoju Gminy **MIASTA PUCK** na lata 2015-2025

Brak dbałości właścicieli o nieruchomości i ich otoczenie (np. nieuporządkowany teren przy parku)	4
Estetyka przestrzeni publicznych - okolice Manhattanu	4
Zły stan rynku	3
Zamykanie przestrzeni publicznych	1
Wycinka drzew w mieście	3
Działalność instytucji publicznych	12
Administracja	5
Brak koordynacji działań Policji i Straży Miejskiej	1
Niewystarczające wykorzystanie funduszy unijnych	2
Obsługa w recepcji MOKSiR	2
Straż miejska	2
Wyposażenie w podstawową infrastrukturę	9
Kanalizacja	3
Dążenie do likwidacji szpitala (połączenia ze szpitalem w Wejherowie)	1
Brak transportu publicznego na Osiedle Swarzewkie i Stare Działki, brak połączeń SKM	2
Mała dostępność mieszkań	3
Strefa społeczna	30
Brak atrakcji kulturalnych: imprez, wystaw	17
Bezpieczeństwo	3
Brak informacji nt. wydarzeń w mieście	3
Brak aktywizacji młodych	1
Brak miejsc spotkań dla seniorów	2
Brak integracji organizacji pozarządowych	1
Starzejące się społeczeństwo miasta	2
Wysokie koszty życia	1

Główne słabości miasta Puck:

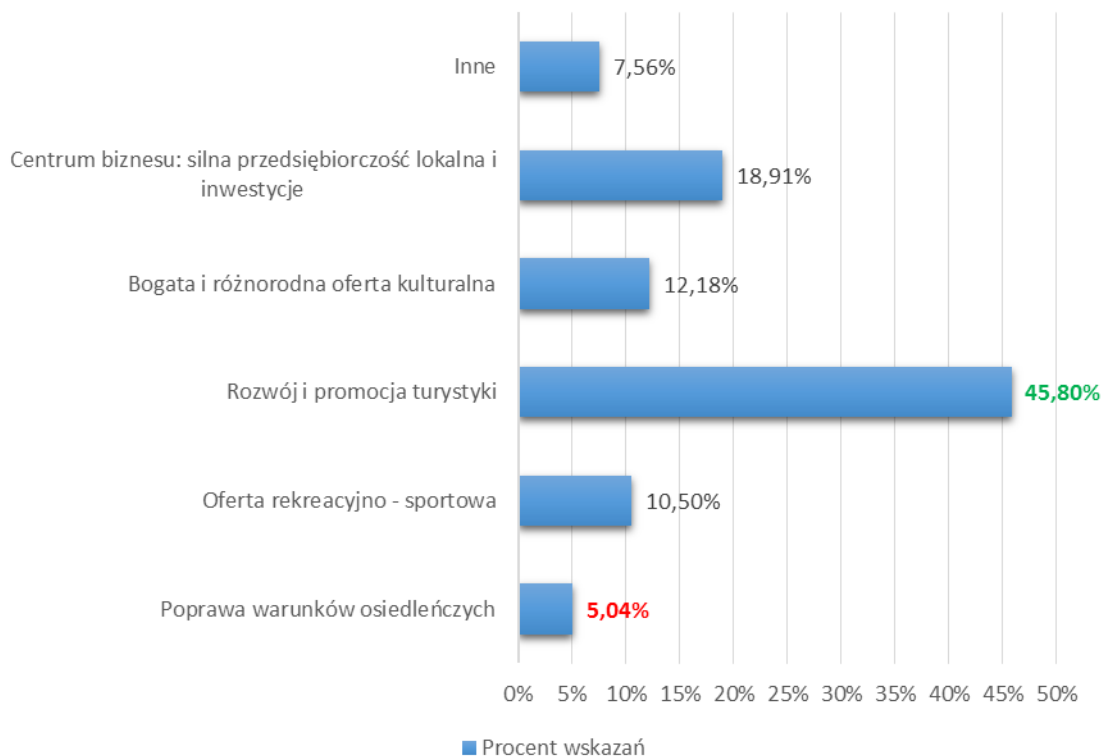
- Zaplecze turystyczne
- Czystość i estetyka miasta
- Stan infrastruktury drogowej

Podobnie jak atuty, mieszkańcy również dowolnie podawali słabości miasta. W tej kwestii byli mniej zgodni, co w efekcie dało większą różnorodność odpowiedzi. Za główną słabość uznali jednak stan zaplecza turystycznego – przede wszystkim brak oferty dla turystów, brak promocji miasta w tym zakresie oraz niedostatek bazy noclegowej i gastronomii, a więc zły stan sektora obsługi gości wypoczywających w mieście. Uwagę zwrócono również na czystość i estetykę miasta, podkreślając problem zanieczyszczenia przestrzeni publicznych, w tym szczególnie plaży oraz wód Zatoki Puckiej, a także brak małej infrastruktury (ławek, koszy na śmieci). Jako słabość miasta wskazano też niedostatek atrakcji kulturalnych, brak basenu oraz zły stan infrastruktury drogowej.



3. Proszę wskazać, w czym można upatrywać potencjał rozwojowy miasta Puck. Proszę zaznaczyć jedną odpowiedź.

Potencjał rozwojowy Miasta Puck



Potencjał rozwojowy Pucka zapewni przede wszystkim:

- Rozwój i promocja turystyki (45,80%)

Oraz:

- Centrum biznesu: silna przedsiębiorczość lokalna i inwestycje (18,91%)
- Bogata i różnorodna oferta kulturalna (12,18%)

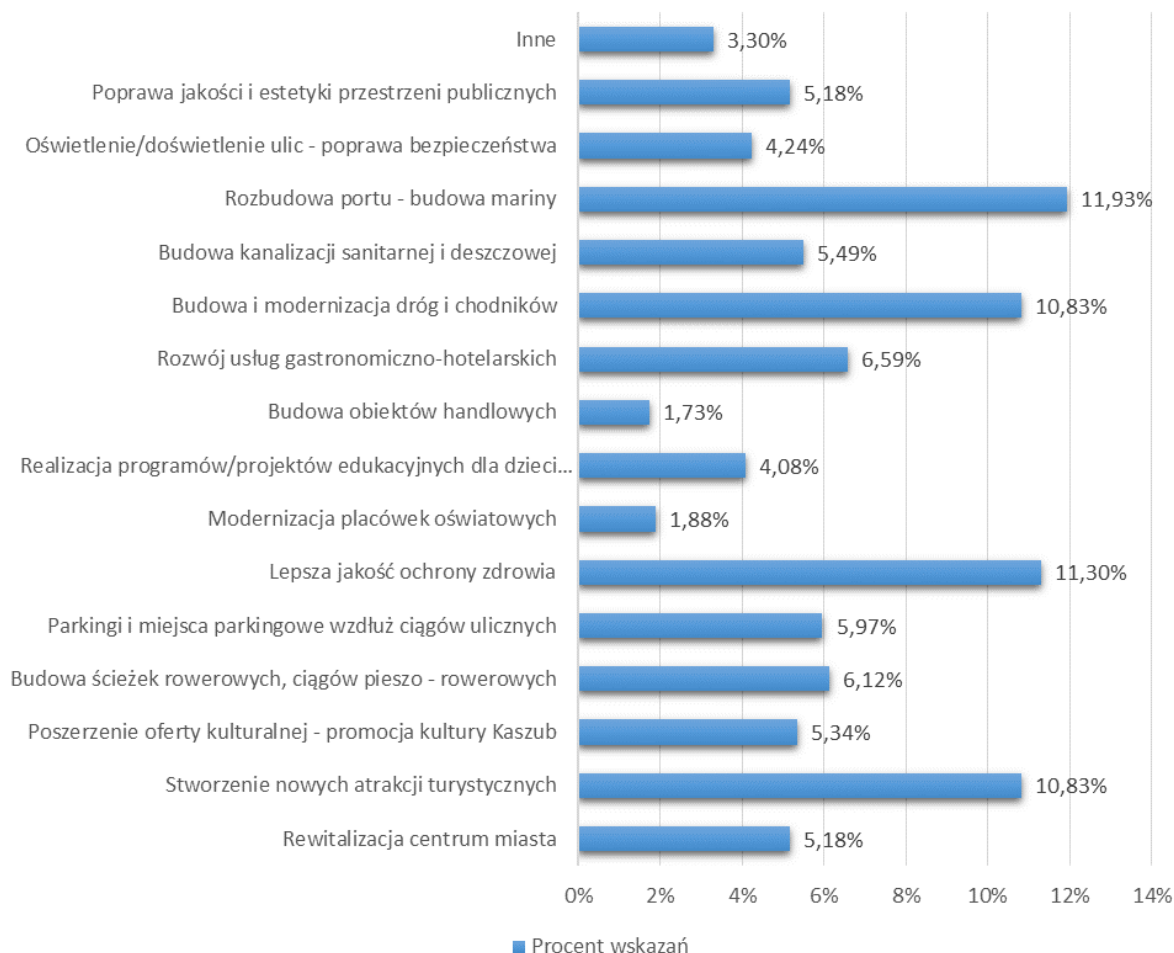
Pytanie nr 3 było pytaniem półotwartym. Mieszkańcy zostali poproszeni o wybranie jednej odpowiedzi z zaprezentowanego katalogu lub wpisanie własnej opinii w kategorii „inne”. Tym, co stanowi o potencjale Pucka zdaniem mieszkańców miasta jest rozwój i promocja turystyki. Tą kategorię wskazało ponad 45% badanych. Również część odpowiedzi w kategorii „inne” (7,56%) wiązała się z szeroko pojętą ofertą miasta Puck skierowaną do mieszkańców i turystów. Jako potencjał rozwojowy wskazano: czyste plaże i dbałość o jakość wód w Zatoce Puckiej, rozwój bazy noclegowej i gastronomii, napowietrzenie wód w Zatoce Puckiej, oczyszczanie ścieków, zagospodarowanie zaniedbanych terenów w mieście, wspieranie przedsiębiorców, zagospodarowanie przy kompleksie „Sports Hotel”, lekkoatletyka, żeglarstwo, tramwaj wodny, wzrost estetyki miasta-przestrzeni publicznej, basen, lodowisko, PKP, PKS.

Co ciekawe, najmniej mieszkańców (5,04%) wskazało jako potencjał poprawę warunków osiedleńczych.



4. Proszę o wskazanie inwestycji, które należy zrealizować na terenie miasta Puck w perspektywie do 2025 roku. Proszę zaznaczyć maksymalnie 3 zadania.

Inwestycje do realizacji w Mieście Puck do 2025 roku



Inwestycje do zrealizowania na terenie miasta Puck

- Rozbudowa portu – budowa mariny (11,93%)

Oraz

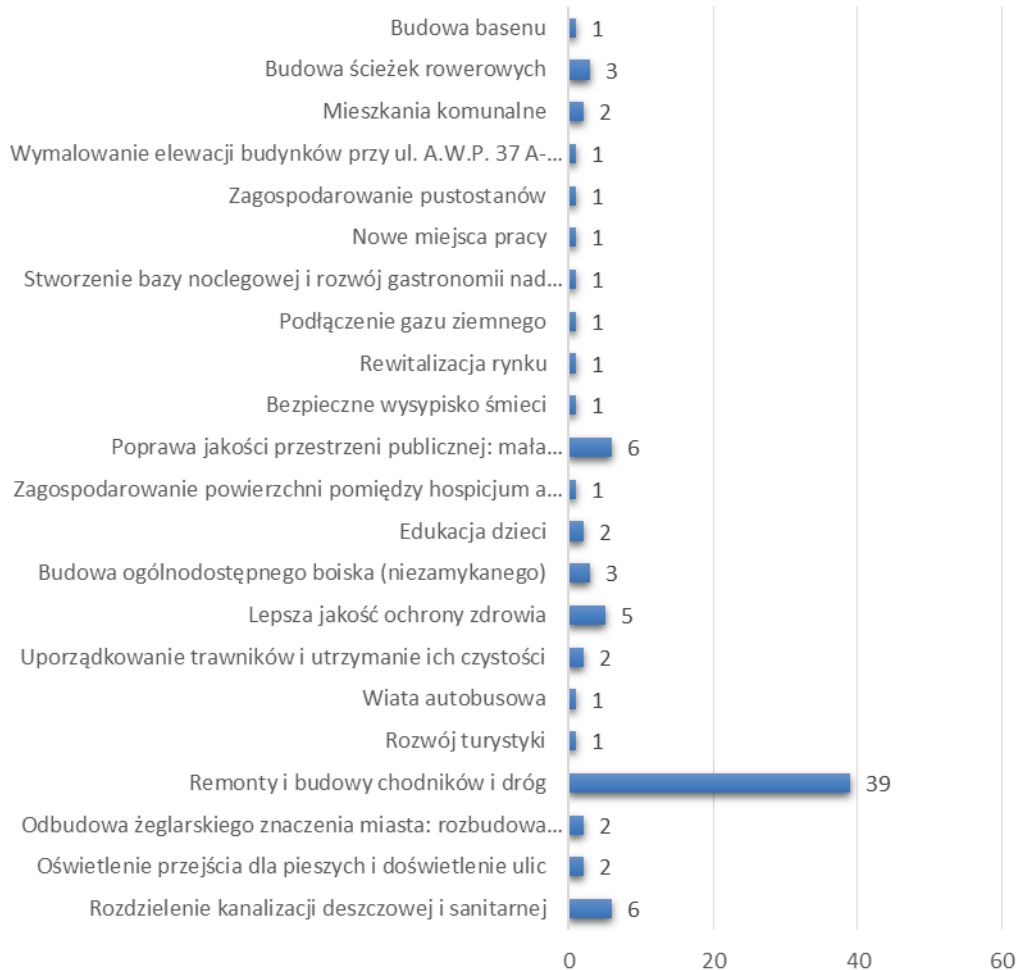
- Lepsza jakość ochrony zdrowia (11,30)
- Stworzenie nowych atrakcji turystycznych (10,83)
- Budowa i modernizacja dróg i chodników (10,83)

Mieszkańcy zostali poproszeni o wybranie inwestycji pilnych do realizacji z katalogu zaproponowanych działań. Dodatkowo, podobnie jak w poprzednim pytaniu, w ramach kategorii „inne” mogli uzupełnić własne pomysły na inwestycje w mieście. Niezbędne do realizacji w perspektywie roku 2025 okazały się: rozbudowa mariny (również związana z turystyką), lepsza jakość ochrony zdrowia a także budowa chodników i dróg oraz stworzenie nowych atrakcji turystycznych. W kategorii „inne” swoje inwestycje zaproponowało ok. 3% odpowiadających, a były to: napowietrzanie wód Zatoki Puckiej przy pomocy elektrowni wiatrowych, budowa ścieżki rowerowej na Rozgardzie, renowacja zabytkowych kamienic, budowa parkingu, rewitalizacja dworca PKP, budowa hotelu i SPA, w sezonie zimowym – odśnieżanie ulic, budowa basenu, uruchomienie kina, uporządkowanie ścieżek rowerowych, budowa ścieżek do nordic walking, wsparcie budownictwa mieszkaniowego oraz zapewnienie lepszej jakości ochrony zdrowia. Ciekawym pomysłem było również: ułożenie herbu miasta z płytek ceramicznych na Rynku.



5. Proszę o wskazanie najpilniejszej inwestycji do realizacji w swoim rejonie zamieszkania w perspektywie do 2025 roku. Proszę wpisać jedno zdanie.

Inwestycje w Obszarze B



Inwestycje najbardziej pilne i potrzebne:

- Remont i budowy chodników i dróg (39)
- Poprawa jakości przestrzeni publicznej: mała architektura (6)
- Rozdzielenie kanalizacji deszczowej i sanitarnej (6)

W pytaniu 5 odpowiadający mogli dowolnie wpisywać odpowiedzi – było to pytanie otwarte. Mieszkańcy zgłosili potrzebę przeprowadzenia bardzo różnorodnych inwestycji. W przeważającej mierze jednak odnosili się do konieczności remontu dróg. Część osób wskazała również poprawę jakości przestrzeni publicznej poprzez montaż małej architektury, przede wszystkim montaż ławek i wykonanie placów zabaw dla dzieci oraz rozdzielenia kanalizacji deszczowej i sanitarnej. Pozostałe inwestycje były wskazywane przez pojedynczych mieszkańców.



Inwestycje w Obszarze C



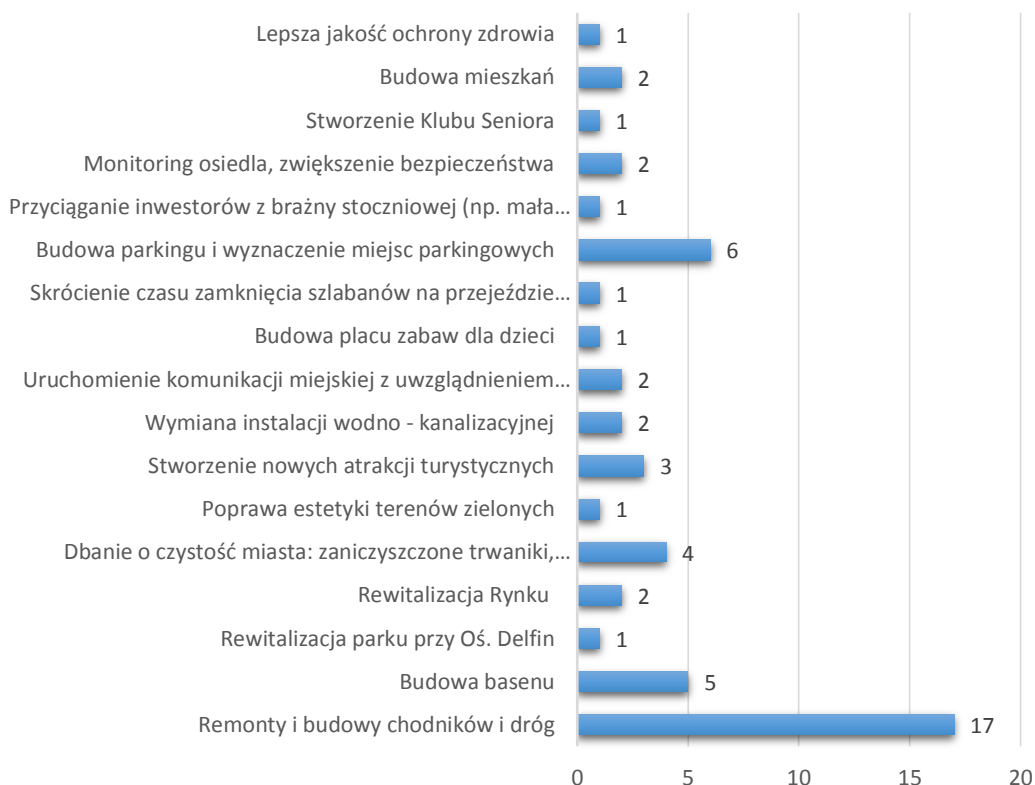
Inwestycje najbardziej pilne i potrzebne:

- Remont dróg i chodników (5)
- Zagospodarowanie Al. Lipowej (4)
- Utrzymanie szpitala, rozbudowa oddziału ratunkowego (3)
- Remont budynków mieszkalnych (3)
- Scena, amfiteatr, kino letnie - rewitalizacja Rynku (3)

Mieszkańcy centrum miasta najczęściej wskazywali na remont dróg i chodników. Wśród zgłaszanych przedsięwzięć, koniecznych do realizacji, pojawiły się również inwestycje związane z ochroną zdrowia, w tym utrzymanie szpitala miejskiego, rozbudowa oddziału ratunkowego, budowa portu jachtowego, remont molo, stworzenie bazy noclegowej i rozwój gastronomii przy plaży, rewitalizacja Rynku – stworzenie tam sceny letniej, amfiteatru i np. kina letniego. W zakresie remontu sieci drogowej pojawiły się propozycje konkretnych działań takich jak: zagospodarowanie Al. Lipowej, budowa dróg wewnętrznych na osiedlu przy ul. Nowy Świat, czy też montaż sygnalizacji świetlnej na przejściach dla pieszych.



Inwestycje w Obszarze D



Inwestycje najbardziej pilne i potrzebne:

- Remonty i budowy chodników i dróg (17)
- Budowa parkingu i wyznaczenie miejsc parkingowych (6)
- Budowa basenu (5)
- Dbanie o czystość miasta: zniszczone trawniki, brudne place zabaw dla dzieci (4)

Mieszkańcy obszaru osiedli wielorodzinnych najczęściej wskazywali, iż w ich okolicy należy wykonać gruntowny remont dróg i chodników, tworząc przy tym strefy parkingów i wyznaczając miejsca parkingowe. W zakresie inwestycji drogowych pojawiły się konkretne propozycje w postaci: remontu i modernizacji wyjazdu z ul. Przebendowskiego na ul. A.W.P., ul. Lipowa, ul. Gdańska, Ul. Pokoju, ul. Bogusława, uporządkowania ul. Derdowskiego (wygląd, pobocza, odśnieżanie), utworzenia ścieżki pieszo-rowerowej od ul. Nowy Świat, przez Rozgard do Rzucewa, utworzenia deptaku wzdłuż ul. Lipowej w stronę Zatoki Puckiej, budowy ścieżek rowerowych, naprawy nawierzchni na ul. Przebendowskiego, rewitalizacji Placu Obrońców Wybrzeża oraz uzupełnienie sieci drogowej miasta.

Podobnie jak w obszarze B, konieczne jest dbanie o czystość miasta – w tym zagospodarowanie trawników i placów zabaw dla dzieci. Pozostałe inwestycje to działania z zakresu dbania o wspólną przestrzeń miejską (np. rewitalizacji i poprawy estetyki przestrzeni publicznych). Pełen katalog pomysłów inwestycyjnych ujęty jest na wykresie.



Inwestycje w Obszarze F



Inwestycje najbardziej pilne i potrzebne:

- Zagospodarowanie terenu między ul. Wejherowską, Helską a Mickiewicza

Mieszkańcy obszaru F niechętnie brali udział w ankiecie. W dwóch wypełnionych kwestionariuszach pojawiły się natomiast propozycje inwestycji w postaci zagospodarowania terenu między ul. Wejherowską, Helską a Mickiewicza z przeznaczenie na budowę basenu, przychodni lekarskiej, placu zabaw, odnowy bilogiczna, parkingu, kortów tenisowych, parku, boiska sportowego, a także remontów i budowy chodników i dróg – zwłaszcza remontu ul. Wejherowskiej i dokończenie budowy ul. Swarzewskiej i Żarnowieckiej.

Inwestycje w Obszarze G



Inwestycje najbardziej pilne i potrzebne:

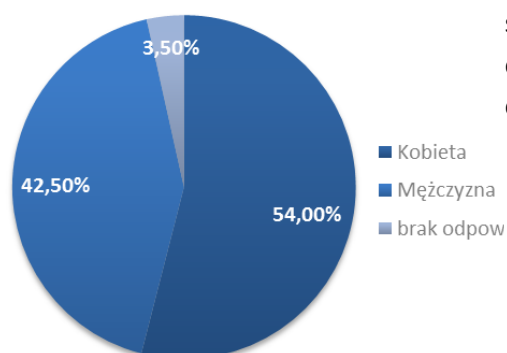
- Remonty i budowy chodników i dróg

W obszarze G odpowiadający mieszkańcy zgłosili jedynie cztery niezbędne do realizacji działania. Były to: remonty i budowy dróg i chodników (w tym remont ul. Zamkowej, Księżęcej i Łąkowej), rewitalizacja budynku na rogu ul. Zamkowej i Morskiej przy zejściu do portu rybackiego, rozdział kanalizacji deszczowej i sanitarnej oraz poprawienie estetyki miasta – zagospodarowanie przestrzeni miejskiej w nowoczesny sposób z udziałem specjalistów.



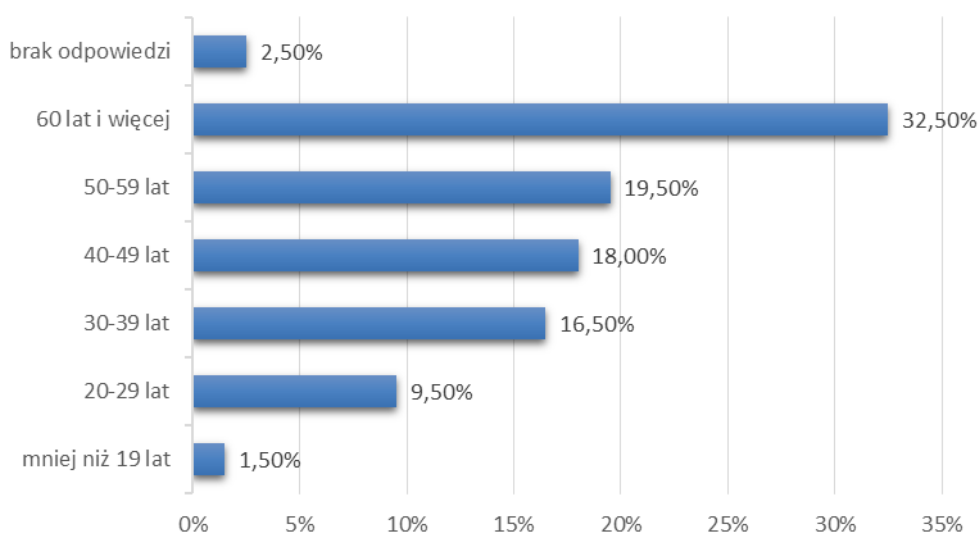
IDENTYFIKACJA OSOBOWA

Płeć



Większość uczestników badania stanowiły kobiety. Łącznie w ankiecie odpowiedziało: 108 kobiet i 85 mężczyzn. 7 osób odmówiło odpowiedzi na pytanie.

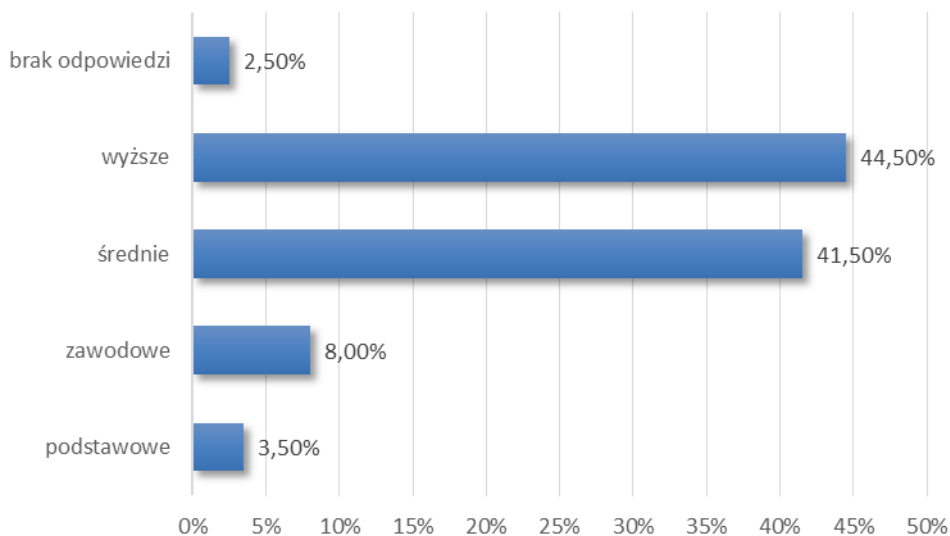
Wiek



Najliczniejszą grupą wiekową spośród respondentów były osoby w przedziale wiekowym 60 i więcej lat (32,5%) oraz 50-59 lat (19,5%). Najmniej liczne były grupy najmłodszych: do 19 roku życia oraz w wieku 20-29 lat – stanowiły odpowiednio 1,5% i 9,5% ogółu ankietowanych. 2,5% osób uczestniczących w badaniu nie podało swojego wieku.

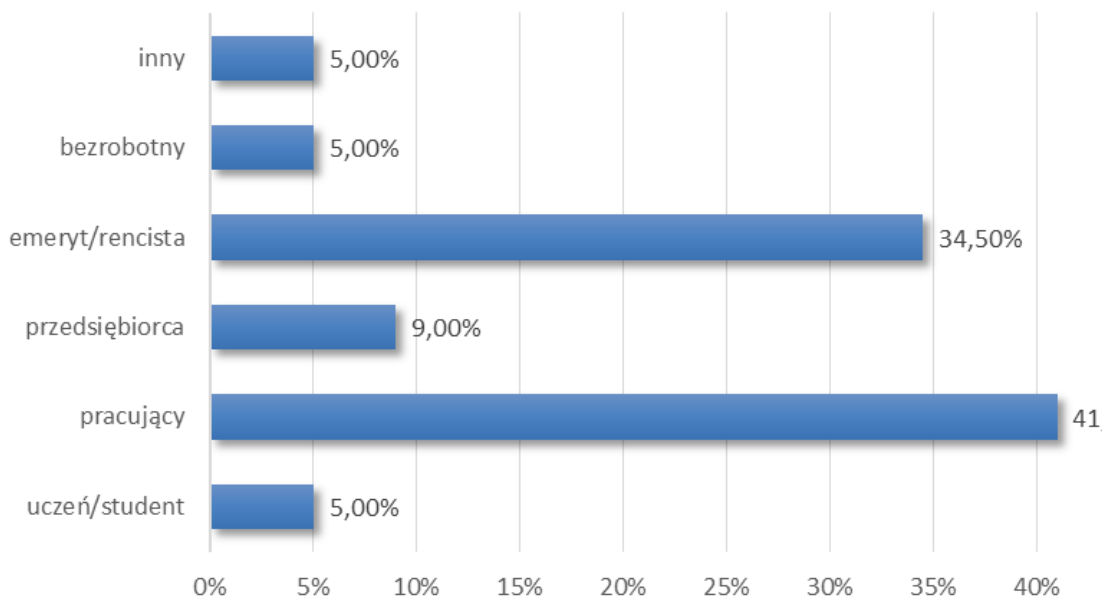


Wykształcenie



Przeważającą liczbą uczestników badania to osoby z wykształceniem wyższym (44,5%) oraz średnim (41,5%). Najmniej liczną grupą odpowiadających były osoby z wykształceniem podstawowym (3,50%).

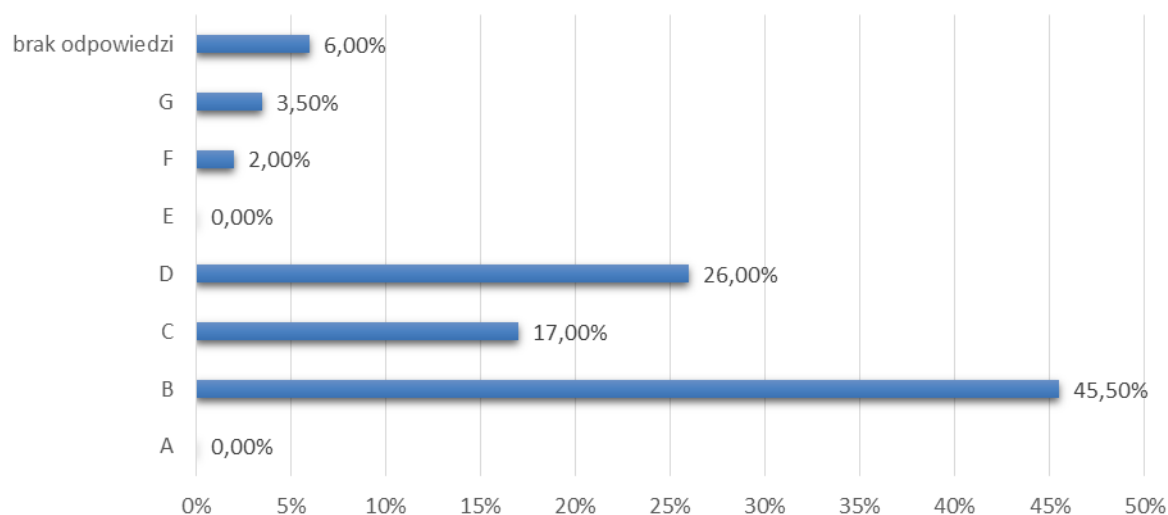
Status zawodowy



Wśród odpowiadających przeważały osoby pracujące (41%) oraz osoby będące na emeryturze lub rencie (34,5%) oraz. Najmniejszy udział wśród uczestników badania miały osoby bezrobotne i uczniowie oraz studenci – 5%.

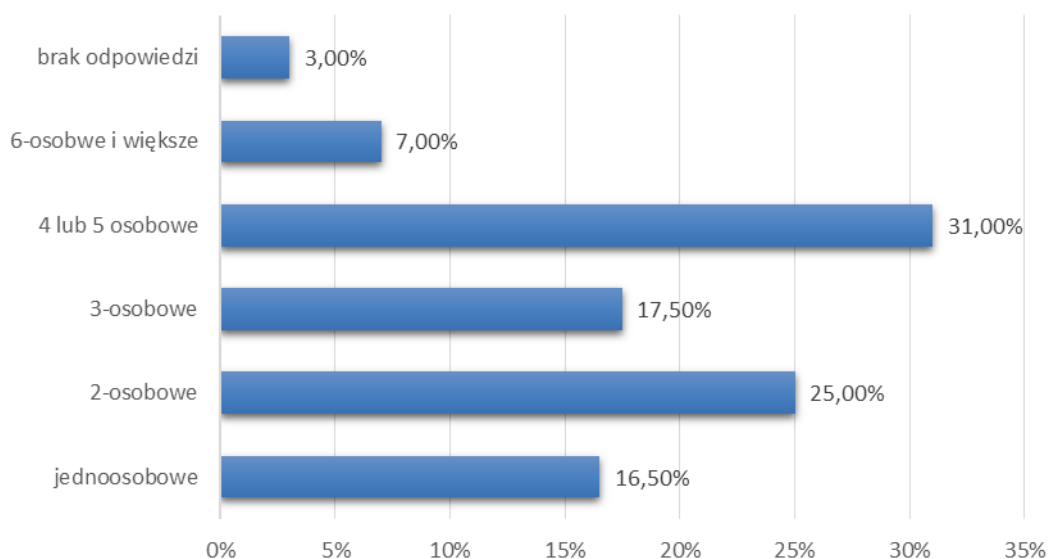


Miejsce zamieszkania



W pytaniu proszono uczestników badania o podanie obszaru zamieszkania: osiedla lub ulicy. Na tej podstawie zakwalifikowano odpowiedzi do poszczególnych obszarów problemowych. Najliczniejszą grupą była grupa odpowiadających z obszaru B. Stanowili oni aż 45,5% wszystkich uczestników badania. Znaczna część odpowiadających to osoby z obszaru D (26%). Natomiast brak jest odpowiedzi zakwalifikowanych do obszarów: A i E. Są to tereny z przewagą zabudowy przemysłowej, nieużytków lub obszary zabudowy sportowo –rekreacyjnej. Brak jest tam zabudowy mieszkaniowej.

Wielkość gospodarstwa domowego



Przeważająca liczba respondentów to osoby z 4 lub 5 osobowego gospodarstwa domowego (31%). Znaczny udział miały również osoby z gospodarstw 2 osobowych. Najmniej liczną grupą uczestników byli mieszkańcy z gospodarstw 6-osobowych lub większych.



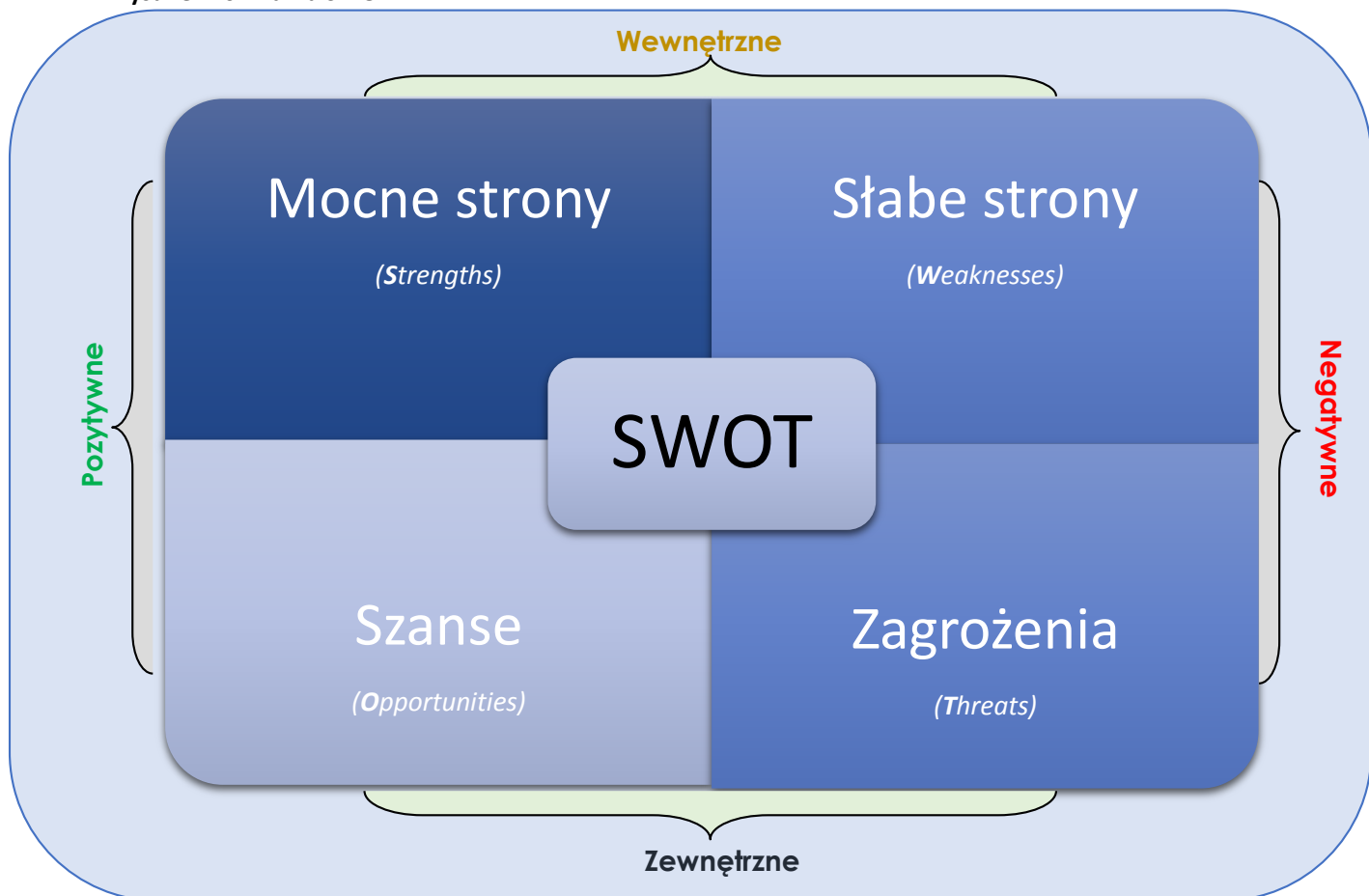
2.3 Analiza SWOT

Analiza SWOT (z ang. *strengths, weaknesses, opportunities, threats*), polegająca na przeciwstawianiu stron mocnych i słabych z przyszłymi możliwymi szansami i zagrożeniami, jest podstawową metodą analizy rozwojowej wykorzystywaną w procesie planowania strategicznego.

Analiza powstała w wyniku oceny stanu istniejącego oraz obiektywnych założeń rozwojowych dokonanych na poziomie samorządu (Burmistrza Miasta, pracowników Urzędu Miasta uczestniczących w opracowywaniu), a także wniosków wynikających z przeprowadzonych konsultacji ze społecznością lokalną w ramach warsztatów i badania ankietowego przeprowadzonych wśród mieszkańców miasta.

Mocne i słabe strony stanowią zestaw czynników wewnętrznych oddziałujących bezpośrednio na miasto. Mocne strony należyte wykorzystane będą sprzyjać rozwojowi miasta. Warunkiem jest jednoczesna eliminacja bądź zniwelowanie oddziaływania stron słabych. Szanse i zagrożenia są pogrupowanymi sytuacjami zewnętrznymi, które bezpośrednio i pośrednio mogą i będą wpływać na sytuację mieszkańców miasta, a skala tego wpływu będzie dodatnia lub ujemna. Umiejętne wykorzystanie poszczególnych czynników pozwoli pozytywnie wyróżnić miasto Puck w otoczeniu, budować przewagę konkurencyjną w stosunku do innych podmiotów oraz zapewni długofalowy sukces rozwojowy.

Rysunek 20 Analiza SWOT



Źródło: Opracowanie własne



	POZYTYWNE	NEGATYWNE
	Mocne strony	Słabe strony
WEWNĘTRZNE	<ul style="list-style-type: none">– Wyjątkowe i atrakcyjne położenie nad Zatoką Pucką- warunki do rozwoju turystyki,– Bogata historia miasta, zabytki,– Historyczny układ urbanistyczny,– Rozbudowa sieci kanalizacji sanitarnej i wodociągowej,– Wysoki poziom przedsiębiorczości wśród mieszkańców,– Port rybacki i port jachtowy (miasto żeglarskie, regaty),– Dobra lokalizacja względem Trójmiasta oraz innych miejscowości nadmorskich położonych w pasie Mierzei Helskiej,– Duża liczba organizacji pozarządowych- wysoka aktywność społeczna,– Zagospodarowanie przestrzenne: 99% miasta pokryte MPZP,– Dobre zasoby wody pitnej,– Miasto powiatowe- ośrodek handlu, usług, administracji, oświaty, usług medycznych,– Spokój od zgiełku i natłoku ludzi podczas sezonu letniego,– Wyprowadzony ruch drogowy z centrum miasta (przebieg DW 216 o charakterze obwodnicy miasta),– Zmodernizowana linia kolejowa,– Dobrze rozwinięta komunikacja publiczna – połączenia kolejowe i autobusowe z innymi miejscowościami,– Konkurencyjne ceny usługowe,– Wyraźnie wykształcone funkcje miejskie,– Miejsca integracji- Plac Wolności, MOKSIR,– Współpraca z przedsiębiorcami- weekend za 0,5 ceny, karta rodziny,– Rozbudowany system oświaty i edukacji,– Dostęp do specjalistycznej opieki medycznej w powiatowy Szpital Pucki Sp. z o.o., w ramach NZOZ, ratownictwo medyczne, opieka hospicyjna.	<ul style="list-style-type: none">– Konieczność działań rewitalizacyjnych w centrum miasta,– Mała ilość zieleni na terenach zabudowanych i w ich bezpośrednim sąsiedztwie, niski wskaźnik zadrzewienia,– Zła jakość większości dróg, wiele nieutwardzonych dróg na osiedlach, niewystarczające ilości miejsc parkingowych,– Słaba dostępność do portu jachtowego i morskiego – brak bezpośredniej drogi,– Niekorzystna struktura gruntów- duży udział gruntów prywatnych, utrudnienie rewitalizacji,– Jedynie częściowy rozdział kanalizacji deszczowej i sanitarnej,– W centrum miasta, sieć ciepłownicza do wymiany, zasilana miałem i węglem– Przeciążone sieci energetycznej,– Brak toalet ogólnodostępnych,– Niska dochodowość firm, brak dużych inwestycji, rak inicjatywy przedsiębiorców– Brak bazy noclegowo – hotelowej lub pola kampingowego,– Niewystarczające zaplecze gastronomiczne,– Słabnąca funkcja handlowa- brak punktów działających do późnych godzin wieczornych– Wysoki odsetek ludności korzystający z opieki MOPS,– Stosunkowo wysoka przestępczość,– Niewystarczające socjalne/ komunalne zasoby mieszkaniowe, wiele mieszkań o niskim standardzie i wymagających remontu,– Położenie na skraju drogi wojewódzkiej nr 216 - omijanie miasta,– Zatory na drogach dojazdowych do miasta,– Brak połączeń kolejowych poza sezonem,– Niewystarczające połączenie kolejowe na trasie do Małego Trójmiasta Kaszubskiego,



Strategia Rozwoju Gminy **MIASTA PUCK** na lata 2015-2025

Szanse	Zagrożenia
<ul style="list-style-type: none">– Zwiększenie ruchu turystycznego, wykreowanie wyjątkowego produktu turystycznego,– Wzrost poziomu życia poprzez rozwój turystyki, sportu i rekreacji,– Rozwój turystyki jachtowej - budowa mariny,– Rozwój srebrnej turystyki i turystyki medycznej,– Wyeksponowanie walorów dziedzictwa kulturowego,– Efektowny proces rewitalizacji zdegradowanych obszarów miejskich,– Podnoszenie jakości czystości środowiska naturalnego,– Aktywizacja gospodarcza mieszkańców – miejsca pracy,– Poprawa dostępności komunikacyjnej ośrodków pracy,– Eliminowanie problemów społecznych,– Środki pozabudżetowe, w tym skuteczne pozyskanie środków dotacyjnych i zwrotnych z Unii Europejskiej, przede wszystkim w ramach RPO WP na lata 2014-2020– Realizacja założeń obszaru aglomeracji trójmiasta – zintegrowanych inwestycji terytorialnych,– Przyciągnięcie inwestorów do miasta,– Wykorzystanie istniejącej ścieżki rowerowej do utworzenia toru do nart biegowych zimą,– Węzeł integracyjny PKP/PKS – z możliwością skorzystania z roweru/ parkingu,– Dni Zatoki Puckiej- cykl imprez,– Realizacja transportu publicznego miejsko-gminnego,– Realizacja założeń Regionalnego Programu Strategicznego (RPS) „Pomorska Podróż” (w tym projektu: „Rozwój oferty turystyki wodnej w obszarze Pętli Żuławskiej i Zatoki Gdańskiej”, „Pomorskie trasy rowerowe o znaczeniu międzynarodowym” i in.),– Realizacja założeń RPS „Aktywni Pomorzanie”: „Kształtowanie sieci ponadgimnazjalnych szkół zawodowych uwzględniającej potrzeby subregionalnych i regionalnego rynków pracy”,	<ul style="list-style-type: none">– Brak połączeń morskich z Płw. Helskim,– System ulic jednokierunkowych powodujący zatory drogowe w mieście,– bariera komunikacyjna w postaci braku bezkolizyjnych skrzyżowań dróg z linią kolejową nr 213 (mała ilość przejazdów przejazdu wyłącznie w poziomie torów, korki). <ul style="list-style-type: none">– Dalsza degradacja historycznego centrum miasta,– Spadek ruchu turystycznego i wzrastające tempo rozwoju ościennych ośrodków turystycznych,– Zmniejszenie się ilości punktów handlowych,– Utrata dóbr kulturowych,– Dewastacja krajobrazu,– Degradacja środowiska, w tym postępujące zanieczyszczenie Zatoki Puckiej przez np. awarie sieci kanalizacyjnej i awaryjne zrzuty zanieczyszczeń do Zatoki,– Brak możliwości wpływu na proces inwestycyjny prywatnych właścicieli gruntu (puste działki w centrum),– Zwiększenie ilości turystów, bez zabezpieczenia wystarczającej infrastruktury np. sanitarnej,– Zwiększenie się poziomu bezrobocia,– Spadek jakości życia mieszkańców,– Niekorzystne zmiany demograficzne - odpływ mieszkańców, starzenie się społeczeństwa,– Utrzymanie zjawiska wykluczenia społecznego,– Budowa Obwodnicy Północnej Aglomeracji Trójmiejskiej (OPAT), co spowoduje intensyfikację ruchu drogowego i zatory w całym powiecie puckim,– Realizacja planów PGNiG – budowa terminalu i magazynu gazu nad Zatoką Pucką,– Nieudolna polityka zatrudnienia, edukacyjna oraz społeczna – na szczeblu krajowym,– Odpływy młodzieży do szkół ponadgimnazjalnych poza Puck,



Strategia Rozwoju Gminy **MIASTA PUCK** na lata 2015-2025

- Realizacja założeń RPS „Pomorski Port Kreatywności” i „Zdrowie dla Pomorzan”,
 - Realizacja inwestycji Zarządu Dróg Wojewódzkich w Gdańsku, przede wszystkim: Rozbudowa drogi wojewódzkiej 216 w Celbowie, Pucku i Władysławowie oraz w Redzie, Chałupach i Jastarni, na odcinkach Kuźnica – Jastarnia i Jastarnia – Jurata,
 - Realizacja Planów Ochrony Zatoki Puckiej przez Urząd Morski,
 - Realizacja założeń „Strategii Rozwoju Ziemi Puckiej na lata 2016 – 2025”,
 - Rozwój działalności Północnokaszubskiej Grupy Rybackiej i realizacja założeń Lokalnej Strategii Rozwoju 2014 – 2020.
- Odpływ młodzieży na studia i niski stopień powrotów po ukończeniu studiów.

3. Plan strategiczny



Źródło: www.commons.wikimedia.org

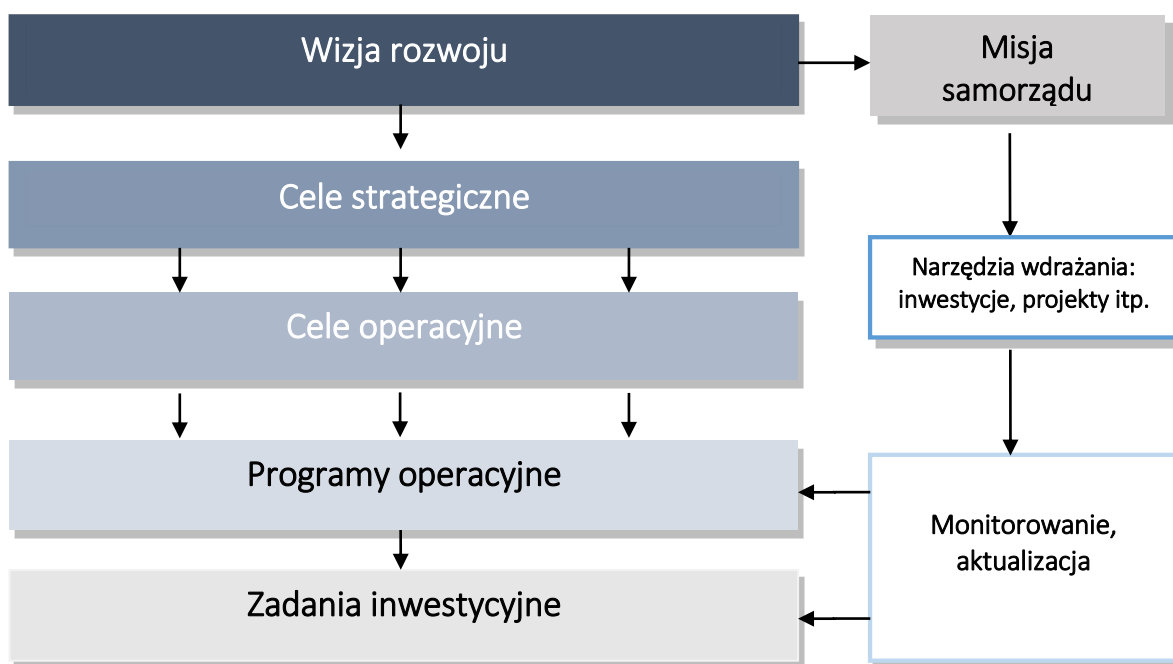
3.1 Wdrażanie Strategii Rozwoju

Planowanie ścieżki długofalowego rozwoju jest procesem opartym przede wszystkim o analizę stanu obecnego w aspekcie przestrzennym, społecznym i gospodarczym. Ważne jest przy tym uwzględnienie wniosków płynących z analizy SWOT, czyli ze zdefiniowanych silnych i słabych stron przy wykorzystaniu szans w otoczeniu oraz minimalizacji zagrożeń zewnętrznych.

Proces wdrażania wymaga ustalenia hasła przewodniego w postaci wizji rozwoju. Następnie formułuje się misję działania, która odpowiada na pytanie w jaki sposób cel rozwoju zostanie osiągnięty. Pozwala to na ustalenie konkretnych ścieżek rozwoju: najpierw – w postaci generalnych celów strategicznych, a następnie – konkretnych i szczegółowych – celów operacyjnych. Ostatnim poziomem planowania jest określenie tzw. programów operacyjnych. Są to pogrupowane w bloki, konkretne programy wykonawcze, w których definiuje się podstawowe działania, organy wykonawcze, wskaźniki monitorowania itp. w ramach danej dziedziny.

Sposób ten pomaga usystematyzować planowane w przyszłych latach inicjatywy. Wprowadza również pewną hierarchię i uporządkowuje przyszłe działania inwestycyjne. Tym samym, dzięki pogrupowaniu działań i zasobów, przygotowuje do realizacji założeń. Równolegle wdrażanie Strategii wymaga ustalenia sposobu kontroli i monitorowania efektów, co umożliwi aktualizację przyjętych założeń. Proces wdrażania został przedstawiony schematycznie na poniższym rysunku.

Rysunek 21 Proces planowania Strategii Rozwoju Miasta Puck na lata 2015 – 2025



Źródło: Opracowanie własne



3.2 Wizja rozwoju

Długoterminowy i stabilny rozwój wymaga zachowania równowagi w otoczeniu społeczno – gospodarczym oraz określenia pewnego stanu – obrazu przyszłości - do którego należy dążyć poprzez realizację różnorodnych działań.

Wizja Miasta Puck stanowi wyobrażenie o wizerunku i sytuacji w przyszłości. Jest określeniem stanu docelowego, który odzwierciedla oczekiwania mieszkańców, odpowiada ich aspiracjom, a zarazem prowadzi do wzmocnienia pozycji Miasta na tle powiatu oraz w samym województwie pomorskim. Wizja ma inspirować do działania. Pomaga również definiować poszczególne cele, których realizacja przyczyni się do osiągnięcia pożądanego wizerunku.

Proces formułowania wizji uwzględniał analizę danych i uwarunkowań dotyczących stanu wyjściowego, w tym przede wszystkim opinii mieszkańców na temat stopnia i przyszłych kierunków rozwoju. Przyjęte założenia zostały poddane pod dyskusję w ramach spotkań roboczych oraz warsztatów strategicznych. Wnioski płynące ze spotkań uwzględniono przy formułowaniu ostatecznego, spójnego brzmienia wizji.

Wizja Miasta Puck w 2025 roku ma zatem następujące brzmienie:

PUCK 2025 PORTEM INNOWACJI

→ **społecznych:**

- aktywnych mieszkańców, współuczestniczących w rozwoju miasta;
- unikalnych rozwiązań w zakresie kształcenia, nauki i zdrowia;
- wyposażonym w elementy infrastruktury dostosowane do potrzeb;

→ **gospodarczych:**

- o rozpoznawalnej marce turystycznej opartej na produkcie turystycznym, wykorzystującym zasoby historyczne miasta i lokalizację nad Zatoką Pucką
- efektywnej współpracy sektora nauki, samorządu i biznesu;
- kreatywnych przedsiębiorców lokalnych wykorzystujących możliwości techniczne i technologiczne;

→ **przestrzennych:**

- z nowoczesnym planowaniem przestrzennym i racjonalnym gospodarowaniem gruntami;
- z wielofunkcyjną przestrzenią miejską i funkcjonalnymi rozwiązaniami w przestrzeni publicznej;
- miastem szanującym historyczne zabudowania;
- wprowadzającym w przestrzeń architekturę dopasowaną do lokalnych uwarunkowań.

Równoczesny i zrównoważony rozwój we wskazanych strefach zapewni sukces i pozwoli osiągnąć stabilną pozycję wśród innych gmin województwa pomorskiego.

3.3 Misja

Osiągnięcie stanu docelowego przedstawionego w formie wizji jest długoletnim procesem, w którym uczestniczyć będą zarówno mieszkańcy, władze samorządowe, jak i wszelkie organizacje i instytucje społeczno – gospodarcze podejmujące działania na obszarze miasta. Podejmowane na terenie Pucka działania rozwojowe powinny być odpowiednio skoordynowane. Spójność procesu rozwoju i utrzymanie jego ciągłości leży w gestii władz samorządowych i to właśnie do nich skierowana została misja.

Misja jest więc punktem odniesienia dla przedstawicieli samorządu w kontekście planowania priorytetów długookresowych. Określa ona kierunek i sposób podejmowania działań. Jest gwarantem prowadzenia długookresowej polityki rozwoju dla mieszkańców, przedsiębiorców, instytucji otoczenia biznesu oraz przyszłych i potencjalnych inwestorów. Zadaniem misji jest także motywowanie i integrowanie do dalszego rozwoju.

Misją Miasta Puck jest:

Wspieranie wzajemnych relacji biznesu i społeczeństwa, integrowanie różnorodnych środowisk i tworzenie warunków do współpracy oraz zrównoważone gospodarowanie zasobami w odpowiedzi na potrzeby mieszkańców, przedsiębiorców i turystów przy wykorzystaniu potencjału jaki niesie wyjątkowe położenie miasta nad Zatoką Pucką.

Skuteczna realizacja założeń Strategii Rozwoju Miasta Puck na lata 2015 - 2025 wymaga również określenia filarów działania jako zestawu wartości, które mają sprzyjać wszechstronnemu i zrównoważonemu rozwojowi oraz wyróżniać Puck na tle innych ośrodków.

Filary realizacji wizji i działania spójnego z misją to:

- wspieranie rozwoju relacji między mieszkańcami,
- troska o jakość materialną życia mieszkańców,
- zapewnienie swobody rozwoju inicjatyw mieszkańców,
- zapewnienie wsparcia obecnym i przyszłym przedsiębiorcom,
- troska o zachowanie walorów środowiska przyrodniczego,
- koordynacja rozwoju infrastruktury komunalnej dla realizacji funkcji centrotwórczej miasta,
- budowa i wykorzystywanie pozycji miasta w otoczeniu społeczno-samorządowym.

Realizacja polityki samorządowej zgodnie z powyższymi zasadami zagwarantuje, iż podejmowane działania charakteryzować się będą wysoką wartością dodaną. Tym samym osiągnięty będzie efekt synergii rozwoju, czyli zwielokrotnienia korzyści i sukcesów dzięki zastosowaniu i łączeniu wielu części składowych w jedną całość.



3.4 Cele strategiczne i operacyjne

Sterowanie lokalnym rozwojem wymaga uściślenia założeń formie celów, do których należy dążyć. Fundamentem procesu formułowania celów jest ich hierarchizacja na dwóch poziomach: strategicznym (nadrzędnym) i operacyjnym (wykonawczym).

Podstawowym założeniem, które towarzyszyło kształtowaniu celów było ich określenie według metody SMART, czyli w sposób prosty i szczegółowy, mierzalny, osiągalny i realistyczny, istotny i terminowy.

Sprecyzowane wskazanie celów strategicznych pozwala na właściwą koordynację realizacji programów operacyjnych. Cele strategiczne określają długofalowe zrównoważone kierunki rozwoju Miasta Puck. Cele operacyjne stanowią natomiast uszczegółowienie celów strategicznych, które pozwalają na wyznaczenie konkretnych programów operacyjnych.



CELE STRATEGICZNE

1. Spójność społeczna i gospodarcza

2. Zrównoważony rozwój przestrzenny

3. Puck jako marka turystyczna

CELE OPERACYJNE

- | | | |
|---|---|---|
| 1.1. System edukacji zapewniający wysoką jakość kształcenia | 2.1. Rozwój obszarów miejskich: poszerzenie granic miasta i sekatorowanie stref użyteczności społecznej (np. wyznaczenie Stery Wód Solankowych) | 3.1. Turystyczne wykorzystanie walorów historycznych i przyrodniczych – Zatoki Puckiej |
| 1.2. Zintegrowane i aktywne społeczeństwo w polityce włączającej młodzież, seniorów, niepełnosprawnych i zagrożonych wykluczeniem | 2.2. Porządkujące rozwiązania w zagospodarowaniu przestrzennym – estetyczna i funkcjonalna przestrzeń publiczna | 3.2. Nowoczesne zaplecze obsługi sektora turystyki: sektor noclegowy, gastronomii, handlu i usług |
| 1.3. Efektywne inicjatywy społeczne i silny sektor non-profit | 2.3. Rewitalizacja obszarów zdegradowanych | 3.3. Silny sektor turystyki sportowej i rekreacyjnej |
| 1.4. Stabilny w rozwoju biznes lokalny | 2.4. Poprawa dostępności komunikacyjnej i integracji multimodalnej | 3.4. Ukształtowany, unikatowy produkt turystyczny |
| 1.5. Współpraca międzysektorowa samorządu, biznesu i społeczeństwa | 2.5. Modernizacja i włączanie w system infrastruktury komunikacyjnej: dróg, chodników i ścieżek rowerowych | 3.5. Atrakcje turystyczne funkcjonujące całorocznie |
| 1.6. Różnorodna, całoroczna oferta kulturalna i spędzania czasu wolnego oparta na potrzebach mieszkańców | 2.6. Infrastruktura dostosowana do potrzeb osób niepełnosprawnych | 3.6. Promocja miasta o zasięgu ponadlokalnym |
| 1.7. Bezpieczeństwo zdrowotne mieszkańców | 2.7. Sprawna, nowoczesna infrastruktura techniczna zapewniająca bezpieczeństwo funkcjonowania komunalnego | 3.7. Miasto przystosowane do obsługi odwiedzających |
| 1.8. Poczucie bezpieczeństwa i zaufania społecznego | 2.8. Ochrona środowiska naturalnego i bezpieczeństwo ekologiczne - wykorzystanie odnawialnych źródeł energii i gospodarka niskoemisyjna | 3.8. Sprawna i aktywna informacja turystyczna |
| | 2.9. Ład przestrzenny kształtowany w oparciu o miejscowe plany zagospodarowania przestrzennego (MPZP) | |
| | 2.10. Modernizacja i budowa systemu kanalizacji, w tym rozdział kanalizacji sanitarnej i ogólnospławnej | |



3.5 Monitorowanie i ewaluacja Strategii

Wdrażanie założeń strategicznych wymaga stałego monitorowania rezultatów realizowanych działań. Proces monitorowania obejmuje zbieranie danych na temat wdrażanych programów operacyjnych, co będzie odzwierciedlać realizację celów operacyjnych i strategicznych. Zakłada się więc, że monitorowanie realizacji Strategii Rozwoju Miasta Puck należy przeprowadzać na poziomie strategicznym i operacyjnym. Prezentowane w dokumencie założenia zostały opracowane w warunkach społecznych, ekonomicznych i politycznych. Ewaluacja na poziomie strategicznym obejmować będzie systematyczne obserwowanie zmian wewnętrznych i zewnętrznych uwarunkowań rozwoju miasta, procesów zachodzących w otoczeniu oraz aktualizowanie celów i priorytetów. Poniżej przedstawiono schemat monitorowania realizacji dokumenty oraz strategiczny wskaźnik kontroli wdrażania Strategii

Rysunek 22 Wdrażanie i monitorowanie Strategii Rozwoju Gminy Miasta Puck na lata 2015 – 2025



Źródło: Opracowanie własne

Tabela 33 Monitorowanie wdrożenia Strategii Rozwoju Miasta Puck na lata 2015 - 2025 na poziomie strategicznym

Miernik procesu	Opis	Wartość oczekiwana wskaźnika	Harmonogram zbierania informacji	Źródło danych
Liczba zrealizowanych celów strategicznych	Realizacja przynajmniej jednego zadania/projektu w każdym celu strategicznym do 2025 roku	100% zrealizowanych celów strategicznych	Raz do roku	Statystyki GUS, Gminy Miasta Puck i innych instytucji

Źródło: Opracowanie własne



Ewaluacja wdrożenia Strategii na poziomie strategicznym obejmować będzie ocenę postępu realizacji i skuteczności wdrażanych projektów na podstawie osiągnięcia wskaźników wpisanych w ramach programów operacyjnych. Za sam proces monitorowania i ewaluacji odpowiedzialna będzie komórka organizacyjna Urzędu Miasta Puck wyznaczona przez Burmistrza. W zakresie zadań komórki będzie dokonywane analizy na koniec każdego roku kalendarzowego, zbieżności działań z celami strategicznymi oraz stopnia realizacji programów operacyjnych.

Załączniki



Źródło: www.commons.wikimedia.org



Załącznik nr 1 Zgodność celów operacyjnych z najważniejszymi krajowymi i wojewódzkimi dokumentami o charakterze strategicznym

Zgodność celów strategicznych i operacyjnych Strategii Rozwoju Gminy Miasta Puck na lata 2015-2025 z dokumentami strategicznymi wyższej rangi polega przede wszystkim na wpisywaniu się w założenia, a także wzajemnym przenikaniu się poszczególnych obszarów/celów strategicznych. Na poniższych schematach przedstawiono zależności zachodzące między Strategią Rozwoju Gminy Miasta Puck, a poszczególnymi dokumentami strategicznymi szczebla krajowego, wojewódzkiego i lokalnego.

Długookresowa Strategia Rozwoju Kraju – „Polska 2030. Trzecia fala nowoczesności”

Strategia Rozwoju Kraju – Polska 2030 jest dokumentem określającym główne trendy, wyzwania i scenariusze rozwoju społeczno-gospodarczego kraju oraz kierunki przestrzennego zagospodarowania kraju, z uwzględnieniem zasady zrównoważonego rozwoju. Głównym jej celem jest poprawa jakości życia Polaków mierzona zarówno wskaźnikami jakościowymi, jak i wartością oraz tempem wzrostu PKB w Polsce. Kierunki interwencji podporządkowane są schematowi trzech obszarów strategicznych, z którymi korelują założenia niniejszej Strategii.

Rysunek 23 Zgodność Strategii Rozwoju Gminy Miasta Puck na lata 2015-2025 z Długookresową Strategią Rozwoju Kraju – Polska 2030. Trzecia fala nowoczesności.

Długookresowa Strategia Rozwoju Kraju – Polska 2030. Trzecia fala nowoczesności

Obszar: Konkurencyjność i innowacyjność gospodarki	Obszar: Równoważenie potencjałów rozwojowych regionów	Obszar: Efektywność i sprawność państwa
CO 1.1. System edukacji zapewniający wysoką jakość kształcenia na każdym etapie	CO 2.1. Rozwój obszarów miejskich: poszerzenie granic miasta (...)	CO 1.5 Współpraca międzysektorowa samorządu, biznesu i społeczeństwa
CO 1.3. Efektywne inicjatywy społeczne i silny sektor non-profit	CO 2.3. Rewitalizacja terenów zdegradowanych	CO 1.8. Poczucie bezpieczeństwa i zaufania społecznego
CO 1.4. Stabilny w rozwoju biznes lokalny	CO 2.4. Poprawa dostępności komunikacyjnej i integracji multimodalna	CO 3.6. Promocja miasta o zasięgu ponadlokalnym
CO 3.1. Turystyczne wykorzystanie walorów historycznych i przyrodniczych – Zat. Puckiej	CO 2.4. Modernizacja i włączenie w system infrastruktury komunikacyjnej (...)	CO 3.8. Sprawna i aktywna informacja turystyczna
CO 3.2 Nowoczesne zaplecze obsługi sektora turystyki: sektor noclegowy, gastronomii, handlu i usług	CO 2.9. Ład przestrzenny kształtowany w oparciu o MPZP	
	CO 2.10. Modernizacja i budowa systemu kanalizacji, w tym rozdział kanalizacji sanitarnej i ogólnospławnej	

Źródło: Opracowanie własne



Średniookresowa Strategia Rozwoju Kraju – „Strategia Rozwoju Kraju 2020”

Strategia Rozwoju Kraju 2020 to główna strategia rozwojowa w średnim horyzoncie czasowym. Dokument wskazuje strategiczne zadania państwa, których podjęcie w perspektywie najbliższych lat jest niezbędne, by wzmocnić procesy rozwojowe.

Celem głównym Strategii jest wzmocnienie i wykorzystanie gospodarczych, społecznych i instytucjonalnych potencjałów zapewniających szybszy i zrównoważony rozwój kraju oraz poprawę jakości życia ludności. Strategia wyznacza trzy obszary strategiczne, w które wpisują się cele strategiczne niniejszej Strategii.

Rysunek 24 Zgodność Strategii Rozwoju Gminy Miasta Puck na lata 2015-2025 ze Strategią Rozwoju Kraju 2020

Strategia Rozwoju Kraju 2020. Aktywne społeczeństwo, konkurencyjna gospodarka, sprawne państwo

Obszar: Sprawne i efektywne państwo	Obszar: Konkurencyjna gospodarka	Obszar: Spójność społeczna i terytorialna
CO 1.3. Efektywne inicjatywy społeczne i silny sektor non-profit	CO 1.1. System edukacji zapewniający wysoką jakość kształcenia	CO 1.2. Zintegrowane i aktywne społeczeństwo (...)
CO 1.5. Współpraca międzysektorowa samorządu, biznesu i społeczeństwa	CO 2.4. Poprawa dostępności komunikacyjnej i integracji multimodalnej	CO 1.3. Efektywne inicjatywy społeczne i silny sektor non-profit
CO 1.7. Bezpieczeństwo zdrowotne mieszkańców	CO 2.5. Modernizacja i włączanie w system infrastruktury komunikacyjnej: dróg i in.	CO 2.1. Rozwój obszarów miejskich (...)
CO 1.8. Poczucie bezpieczeństwa i zaufania społecznego	CO 2.8. Ochrona środowiska i bezpieczeństwo ekologiczne (...)	CO 2.2. Porządkujące rozwiązania w zagospodarowaniu przestrzennym (...)
CO 2.1. Rozwój obszarów miejskich: noszerzenie granic (...)	CO 3.2. Nowoczesne zaplecze obsługi sektora turystyki (...)	CO 2.3. Rewitalizacja obszarów zdegradowanych
	CO 3.3. Silny sektor turystyki sportowej i rekreacyjnej	CO 2.4. Poprawa dostępności komunikacyjnej i integracji multimodalnej
		CO 2.5. Modernizacja i włączanie w system infrastruktury komunikacyjnej: dróg (...)
		CO 2.6. Infrastruktura dostosowana do potrzeb osób niepełnosprawnych



Strategia Rozwoju Gminy MIASTA PUCK na lata 2015-2025

Strategia Rozwoju Województwa Pomorskiego 2020

Strategia Rozwoju Województwa Pomorskiego będąca podstawowym i najważniejszym narzędziem prowadzonej przez samorząd województwa polityki regionalnej, wyznacza główne cele i kierunki dalszego rozwoju regionu. Strategia wskazuje 3 cele strategiczne, mające charakter ogólny i określające pożądane stany docelowe w ujęciu problemowym.

Rysunek 25 Zgodność Strategii Rozwoju Gminy Miasta Puck na lata 2015-2025 ze Strategią Rozwoju Województwa Pomorskiego

Strategia Rozwoju Województwa Pomorskiego 2020

Nowoczesna gospodarka

Aktywni mieszkańcy

Atrakcyjna przestrzeń

CO 1.4. Stabilny w rozwoju biznes lokalny

CO 1.1. System edukacji zapewniający wysoką jakość kształcenia

CO 2.1. Rozwój obszarów miejskich (...)

CO 1.5. Współpraca międzysektorowa samorządu, biznesu i społeczeństwa

CO 1.2. Zintegrowanie i aktywne społeczeństwo w polityce włączającej (...)

CO 2.2. Porządkujące rozwiązania w zagospodarowaniu przestrzennym

CO 3.2. Nowoczesne zaplecze obsługi sektora turystyki

CO 1.3. Efektywne inicjatywy społeczne i silny sektor non-profit

CO 2.3. Rewitalizacja obszarów zdegradowanych

CO 3.3. Silny sektor turystyki sportowej i rekreacyjnej

CO 1.6. Różnorodna, całoroczna oferta kulturalna i spędzania czasu wolnego (...)

CO 2.4. Poprawa dostępności komunikacyjnej

CO 3.4. Ukształtowany, unikatowy produkt turystyczny

CO 1.8. Poczucie bezpieczeństwa i zaufania społecznego

CO 2.5. Modernizacja i włączanie w system infrastruktury komunikacyjnej: dróg (...)

CO 3.5. Atrakcje turystyczne funkcjonujące całorocznie

CO 3.8. Sprawna i aktywna informacja turystyczna

CO 2.6. Infrastruktura dostosowana do potrzeb osób niepełnosprawnych

CO 2.7. Sprawna, nowoczesna infrastruktura techniczna (...)

CO 2.8. Ochrona środowiska naturalnego i bezpieczeństwo ekologiczne (...)

CO 2.10. Modernizacja i budowa systemu kanalizacji, w tym rozdział kanalizacji sanitarnej i ogólnospławnej

CO 3.1. Turystyczne wykorzystanie walorów historycznych i przyrodniczych – Zat. Puckiej

CO 3.7. Miasto przystosowane do obsługi odwiedzających

Strategia Rozwoju Gminy Miasta
Puck na lata 2015 – 2025

Źródło: Opracowanie własne



REGIONALNE PROGRAMY STRATEGICZNE

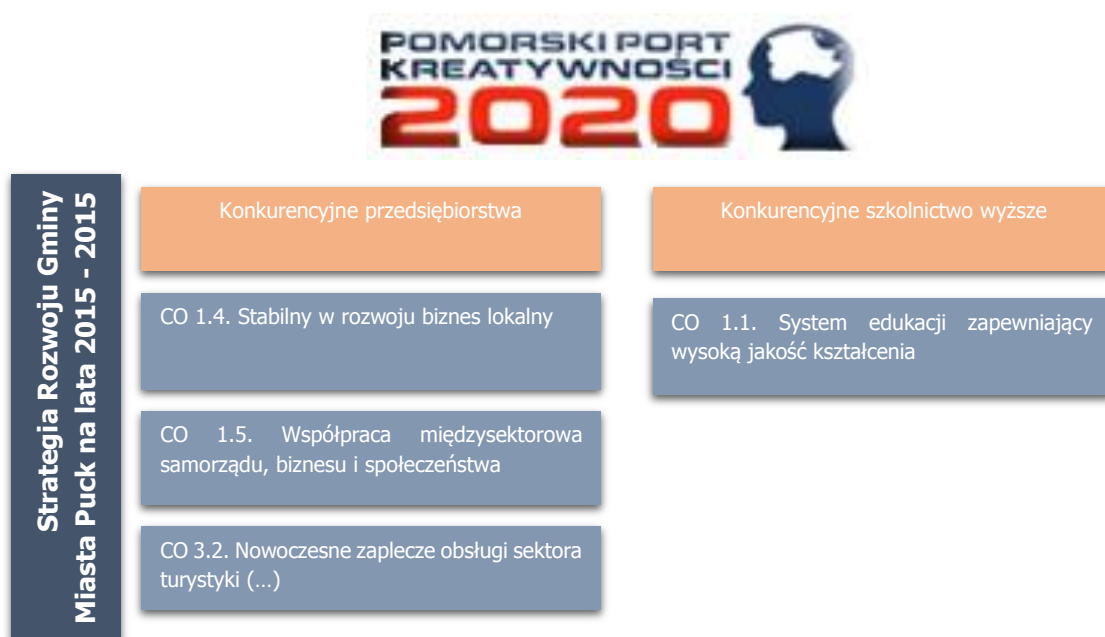
Regionalne Programy Strategiczne należą do podstawowych punktów odniesienia, decydujących o kształcie przyjmowanych na poziomie Województwa Pomorskiego programów operacyjnych, a także ukierunkowaniu środków ujmowanych w budżecie województwa po stronie wydatków rozwojowych. Programy zostały podzielone na sześć obszarów tematycznych:

- 1) Regionalny Program Strategiczny w zakresie rozwoju gospodarczego „Pomorski Port Kreatywności”
- 2) Regionalny Program Strategiczny w zakresie atrakcyjności kulturalnej i turystycznej "Pomorska Podróż"
- 3) Regionalny Program Strategiczny w zakresie aktywności zawodowej i społecznej „Aktywni Pomorzanie”
- 4) Regionalny Program Strategiczny w zakresie ochrony zdrowia „Zdrowie dla Pomorzan”
- 5) Regionalny Program Strategiczny w zakresie transportu „Mobilne Pomorze”
- 6) Regionalny Program Strategiczny w zakresie energetyki i środowiska „Ekoelektywne Pomorze”

„Pomorski Port Kreatywności”

Regionalny Program Strategiczny w zakresie rozwoju gospodarczego Pomorski Port Kreatywności (RPS RG) jest jednym z sześciu zasadniczych narzędzi realizacji Strategii Rozwoju Województwa Pomorskiego 2020. Celem głównym RPS RG jest unowocześnienie gospodarki regionu przy zrównoważonym wykorzystaniu specyficznych cech jego potencjału gospodarczego, społecznego i kulturowego.

Rysunek 26 Zgodność Strategii Rozwoju Gminy Miasta Puck na lata 2015-2025 ze RPS „Pomorski Port Kreatywności”



Źródło: Opracowanie własne



Strategia Rozwoju Gminy **MIASTA PUCK** na lata 2015-2025

„Pomorska Podróż”

Regionalny Program Strategiczny w zakresie atrakcyjności kulturalnej i turystycznej Pomorska Podróż, jest kolejnym z zasadniczych narzędzi realizacji Strategii Rozwoju Województwa Pomorskiego 2020. Podstawowym celem Programu jest rozwój, wykorzystujący dziedzictwo naturalne i kulturowe zgodny z zasadami zrównoważonego rozwoju. Służyć temu ma ukształtowanie nowej, wysokiej jakości, atrakcyjnej i adekwatnej do współczesnych potrzeb oferty czasu wolnego (w tym m.in. specjalizacja regionu w turystyce prozdrowotnej oraz rozwój przemysłu spotkań), która przyczyni się do wydłużenia sezonu turystycznego, a zarazem ograniczenia negatywnego wpływu turystyki na środowisko przyrodnicze i kulturowe.

Rysunek 27 Zgodność Strategii Rozwoju Gminy Miasta Puck na lata 2015-2025 ze RPS „Pomorska Podróż”



Źródło: Opracowanie własne

„Mobilne Pomorze”

Regionalny Program Strategiczny w zakresie transportu wskazuje 3 cele szczegółowe, mające charakter ogólny i określające pożądane stany docelowe w ujęciu tematycznym odpowiadającym Kierunkom Działań zapisanym w Celu Operacyjnym 3.1. SRWP 2020. Są one konkretyzowane przez 7 Priorytetów oraz 17 działań. Celem głównym programu jest stworzenie sprawnego systemu transportowego. Podejmowana interwencja ma przyczynić się do podniesienia sprawności i efektywności funkcjonowania publicznego transportu zbiorowego oraz poprawy warunków dostępności zewnętrznej i spójności transportowej województwa.



Strategia Rozwoju Gminy MIASTA PUCK na lata 2015-2025

Rysunek 28 Zgodność Strategii Rozwoju Gminy Miasta Puck na lata 2015-2025 ze RPS „Mobilne Pomorze”



Strategia Rozwoju
Gminy Miasta Puck

Rozwinięty i efektywny system publicznego transportu zbiorowego	Sieć drogowa wzmacniająca dostępność i spójność regionu	Węzły multimodalne dobrze powiązane z systemem transportowym
CO 2.6. Infrastruktura dostosowana do potrzeb osób niepełnosprawnych	CO 2.5. Modernizacja i włączanie w system infrastruktury komunikacyjnej: dróg, chodników, ścieżek rowerowych	CO 2.4. Poprawa dostępności komunikacyjnej i integracji multimodalnej

Źródło: Opracowanie własne

„Aktywni Pomorzanie”

Realizacja Programu strategicznego w zakresie aktywności zawodowej i społecznej (RPS „Aktywni Pomorzanie”) przyczyni się do wzrostu zatrudnienia i kompetencji zawodowych mieszkańców, ograniczenia ubóstwa i patologii społecznych, kształtowania kompetencji kluczowych oraz zapewnienia możliwości wszechstronnego rozwoju dzieci i młodzieży; aktywizacji osób wykluczonych społecznie i zagrożonych wykluczeniem; utrwalenia podstawowych funkcji rodziny; wzmocnienia regionalnej wspólnoty obywatelskiej i kulturowej przy jednoczesnym zachowaniu więzi lokalnych oraz włączenia szerokiego grona partnerów w określenie i realizację polityki rozwoju regionu.

Rysunek 29 Zgodność Strategii Rozwoju Gminy Miasta Puck na lata 2015-2025 ze RPS „Aktywni Pomorzanie”



Strategia Rozwoju Gminy
Miasta Puck na lata 2015 - 2015

Wysoki poziom zatrudnienia	Wysoki poziom kapitału społecznego	Efektywny system edukacji
CO 1.4. Stabilny w rozwoju biznes lokalny	CO 1.2. Zintegrowanie i aktywne społeczeństwo w polityce włączającej (...)	CO 1.1. System edukacji zapewniający wysoką jakość kształcenia
CO 1.5. Współpraca międzysektorowa samorządu, biznesu i społeczeństwa	CO 1.3. Efektywne inicjatywy społeczne i silny sektor non-profit	
	CO 1.6. Różnorodna, całoroczna oferta kulturalna i spędzania czasu wolnego (...)	
	CO 1.8. Poczucie bezpieczeństwa i zaufania społecznego	
	CO 2.1. Rozwój obszarów miejskich: poszerzenie granic miasta (...)	
	CO 2.2. Rewitalizacja obszarów zdegradowanych	



Strategia Rozwoju Gminy **MIASTA PUCK** na lata 2015-2025

„Ekoefektywne Pomorze”

Regionalny Program Strategiczny w zakresie energetyki i środowiska za cel główny stawia efektywniejsze gospodarowanie zasobami sprzyjające rozwojowi niskoemisyjnej gospodarki, wzrostowi bezpieczeństwa energetycznego i poprawie stanu środowiska. Program przewiduje prowadzenie szerokiego spektrum działań od oszczędnego i racjonalnego gospodarowania zasobami, podniesienia efektywności energetycznej, transformacji systemu energetycznego po działania w zakresie ograniczenia emisji w gospodarce Pomorza, wdrożenia innowacji i wzrost bezpieczeństwa energetycznego przy zapewnieniu równowagi procesów biologicznych i zachowaniu cennych walorów przyrodniczo-krajobrazowych Pomorza

Rysunek 30 Zgodność Strategii Rozwoju Gminy Miasta Puck na lata 2015-2025 ze RPS „Ekoefektywne Pomorze”



Strategia Rozwoju Gminy
Miasta Puck na lata 2015 - 2025

Bezpieczeństwo energetyczne
i poprawa efektywności
energetycznej

Adaptacja do zmian klimatu,
zapobieganie zagrożeniom
i zarządzanie ryzykiem

Zrównoważone gospodarowanie
zasobami oraz poprawa
środowiskowych warunków życia

CO 2.7. Sprawna, nowoczesna infrastruktura techniczna zapewniająca bezpieczeństwo funkcjonowania komunalnego

CO 2.7. Ochrona środowiska naturalnego i bezpieczeństwo ekologiczne – wykorzystanie odnawialnych źródeł energii i gospodarka niskoemisyjna

CO 2.10. Modernizacja i budowa systemu kanalizacji, w tym rozdział kanalizacji sanitarnej i ogólnospławnej

Źródło: Opracowanie własne

„Zdrowie dla Pomorzan”

Regionalny Program Strategiczny w zakresie ochrony zdrowia przewiduje jako cel główny Poprawę stanu zdrowia mieszkańców województwa pomorskiego. Cel ten będzie realizowany dzięki działaniom podjętym w ramach 7 priorytetów podzielonych według celów strategicznych.

Rysunek 31 Zgodność Strategii Rozwoju Gminy Miasta Puck na lata 2015-2025 ze RPS „Zdrowie dla Pomorzan”



Strategia
Rozwoju Gminy Miasta
Puck na lata 2015 -
2025

Wysoki poziom kompetencji
zdrowotnych ludności

Bezpieczeństwo pacjentów
i efektywność regionalnego
systemu zdrowia

Wyrównany dostęp do usług
zdrowotnych

CO 1.7. Bezpieczeństwo zdrowotne mieszkańców

Źródło: Opracowanie własne



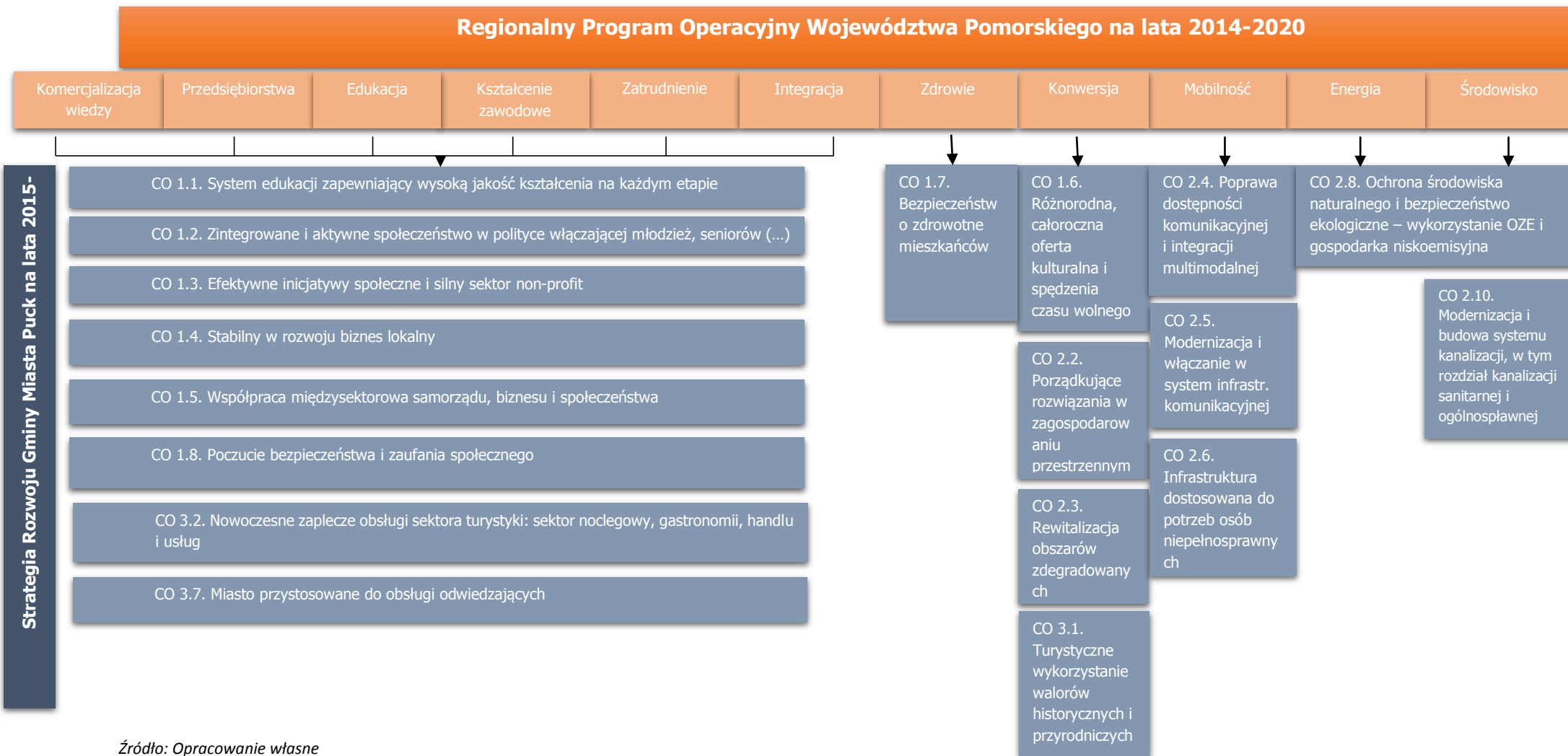
Strategia Rozwoju Gminy **MIASTA PUCK** na lata 2015-2025

Regionalny Program Operacyjny dla Województwa Pomorskiego na lata 2014 - 2020

Regionalny Program Operacyjny dla Województwa Pomorskiego na lata 2014 -2020 (RPO WP) jest jednym z narzędzi realizacji Strategii Rozwoju Województwa Pomorskiego 2020 (SRWP). Tematyczny zakres oraz logika interwencji RPO WP są zdeterminowane zapisami sześciu Regionalnych Programów Strategicznych (w zakresie rozwoju gospodarczego, aktywności zawodowej i społecznej, transportu, energetyki i środowiska, aktywności kulturalnej i turystycznej, ochrony zdrowia) stanowiącymi uszczegółowienie SRWP.



Rysunek 32 Zgodność Strategii Rozwoju Gminy Miasta Puck na lata 2015 - 2025 z priorytetami Regionalnego Programu Operacyjnego Województwa Pomorskiego na lata 2014-2020



Źródło: Opracowanie własne



Załącznik nr 2 Programy operacyjne

Programy operacyjne stanowią przejście z poziomu planowania celów strategicznych do planowania działań operacyjnych i są kluczowym aspektem wdrażania Strategii. Umożliwiają one przede wszystkim pogrupowanie założeń strategicznych według głównych sfer oddziaływania, wyznaczenie poszczególnych czynników warunkujących realizację działań inwestycyjnych oraz systemu monitorowania na poziomie operacyjnym.

Programy zostały skonkretyzowane w oparciu o politykę rozwojową samorządu, uwzględniają także plany inwestycyjne władz samorządowych oraz konsultacje społeczne. Podstawą opracowania wskazanych programów operacyjnych było również zachowanie spójności ze Strategią Rozwoju Województwa Pomorskiego 2020 przyjętą przez Sejmik Województwa Pomorskiego dnia 24 września 2012 r.

Głównym, przyjętym założeniem zaproponowanych Programów Operacyjnych Strategii Rozwoju Gminy Miasta Puck na lata 2015-2025 jest wpisywanie się w co najmniej jeden cel strategiczny na poziomie niniejszej Strategii, a w związku z tym spełnianie założeń jednego lub więcej celów szczegółowych. Zakres każdego programu operacyjnego obejmuje w szczególności: cele strategiczne i operacyjne programu, uwarunkowania realizacji programu, identyfikację potencjalnych beneficjentów, przewidywalne mierzalne rezultaty, listę projektów kluczowych, źródła finansowania projektu.

Realizacja działań wpisujących się w założenia programów operacyjnych, ma przyczynić się do osiągnięcia zakładanych celów oraz wypełnienia misji i założonej wizji rozwoju. Skuteczność procesu wdrożenia będzie natomiast weryfikowana poprzez system monitorowania – w formie stopnia realizacji wskaźników rezultatów.

Rysunek 33 Programy Operacyjne Strategii Rozwoju Gminy Miasta Puck na lata 2015-2025



Źródło: Opracowanie własne



Cel strategiczny	1. Spójność społeczna i gospodarcza	
Cele operacyjne	1.1. System edukacji zapewniający wysoką jakość kształcenia na każdym etapie 1.2. Zintegrowane i aktywne społeczeństwo w polityce włączającej młodzież, seniorów, niepełnosprawnych (...) 1.3. Efektywne inicjatywy społeczne i silny sektor non-profit 1.5. Współpraca międzysektorowa samorządu, biznesu i społeczeństwa 1.6. Różnorodna, całoroczna oferta kulturalna i spędzania czasu wolnego oparta na potrzebach mieszkańców 1.7. Bezpieczeństwo zdrowotne mieszkańców 1.8. Poczucie bezpieczeństwa i zaufania społecznego	
Beneficjenci	Mieszkańcy Miasta Puck	Przedsiębiorcy
Partnerzy	– Samorząd terytorialny – Placówki edukacyjne – Miejski Ośrodek Kultury, Sportu i Rekreacji – Szpital Pucki Sp. z o.o. i NZOZ-y działające w Pucku – Organizacje pozarządowe, w tym ośrodki sportowe	– Ośrodek Pomocy Społecznej – Powiatowy Urząd Pracy w Pucku – Kościoły i związki wyznaniowe – Inne jednostki samorządu terytorialnego – Instytucje i organizacje zagraniczne
Rola samorządu	– Inicjowanie zadań	– Wsparcie organizacyjne – Wsparcie finansowe
Źródła finansowania	– Budżet Miasta – Pozostałe środki publiczne (w tym krajowe) – Środki dotacyjne w ramach funduszy unijnych (w tym RPO WP, PROW, „Rybnictwo i Morze” i pozostałych funduszy	– Środki pozadotacyjne w ramach funduszy unijnych (w tym pożyczki, wsparcie kapitałowe i in.) – Środki prywatne
Wskaźniki operacyjne	1. Liczba wybudowanych/zmodernizowanych/doposażonych ośrodków sportu, rekreacji, kultury, edukacji, zdrowia	2. Liczba inicjatyw społecznych z zakresu: sportu, rekreacji, kultury, oświaty i edukacji, zdrowia, społeczeństwa obywatelskiego
Korzyści bezpośrednie	– Wzrost jakości życia mieszkańców – Lepszy dostęp i jakość edukacji i ochrony zdrowia – Aktywizacja mieszkańców, w tym osób starszych i niepełnosprawnych	– Wzrost publicznej partycypacji mieszkańców – Zmniejszenie zjawiska wykluczenia społecznego



Cele strategiczne	1. Spójność społeczna i gospodarcza 2. Puck jako marka turystyczna			
Cele operacyjne	1.4. Silny w rozwoju biznes lokalny 1.5. Współpraca międzysektorowa samorządu, biznesu i społeczeństwa 3.1. Turystyczne wykorzystanie walorów historycznych i przyrodniczych – Zatoki Puckiej 3.2. Nowoczesne zaplecze obsługi sektora turystyki: sektor noclegowy, gastronomii, handlu i usług 3.3. Silny sektor turystyki sportowej i rekreacyjnej 3.4. Ukształtowany unikatowy produkt turystyczny 3.5. Atrakcje turystyczne funkcjonujące całorocznie 3.6. Promocja miasta o zasięgu ponadlokalnym 3.8. Sprawna i aktywna informacja turystyczna			
Beneficjenci	Mieszkańcy Miasta Puck	Turyści i odwiedzający Miasto		Przedsiębiorcy i inwestorzy
Partnerzy	– Przedsiębiorcy – Samorząd terytorialny – Miasto Puck – Powiatowy Urząd Pracy w Pucku – Organizacje pozarządowe		– Północnokaszubska Lokalna Grupa Rybacka – Organizacje pozarządowe – Inne jednostki samorządu terytorialnego – Instytucje i organizacje zagraniczne	
Rola samorządu	Inicjowanie zadań	Wsparcie organizacyjne	Wsparcie finansowe	Promocja Miasta
Źródła finansowania	– Budżet Miasta – Pozostałe środki publiczne (w tym krajowe) – Środki prywatne		– Środki dotacyjne i pozadotacyjne w ramach funduszy unijnych (w tym RPO WP, PROW) i pozostałych funduszy (m.in. MF EOG)	
Wskaźniki operacyjne	1. Liczba nowych inwestycji w Mieście 2. Liczba nowozarejestrowanych podmiotów gospodarczych 3. Powierzchnia nieruchomości przeznaczonych pod działalność gospodarczą		4. Liczba przedsięwzięć z zakresu wsparcia turystyki 5. Liczba inwestycji z zakresu rozbudowy infrastruktury turystycznej i rekreacyjnej 6. Liczba powstałych obiektów noclegowych 7. Liczba powstałych obiektów gastronomicznych	
Korzyści bezpośrednie	– wzrost atrakcyjności osiedleńczej miasta – wzrost atrakcyjności turystycznej miasta – wzrost atrakcyjności inwestycyjnej miasta – spadek bezrobocia		– wzrost przychodów w budżecie miasta – wzrost liczby turystów odwiedzających miasto – wzrost rozpoznawalności i popularności Miasta Puck – poprawa estetyki miasta	



Cele strategiczne	2. Zrównoważony rozwój przestrzenny 3. Puck jako marka turystyczna			
Cele operacyjne	2.1. Rozwój obszarów miejskich: poszerzenie granic miasta i sekatorowanie stref użyteczności społecznej (np. wyznaczenie Stery Wód Solankowych) 2.2. Porządkujące rozwiązania w zagospodarowaniu przestrzennym – estetyczna i funkcjonalna przestrzeń publiczna 2.3. Rewitalizacja obszarów zdegradowanych 2.4. Poprawa dostępności komunikacyjnej i integracji multimodalnej 2.5. Modernizacja i włączanie w system infrastruktury komunikacyjnej: dróg, chodników i ścieżek rowerowych 2.6. Infrastruktura dostosowana do potrzeb osób niepełnosprawnych 2.7. Sprawna, nowoczesna infrastruktura techniczna zapewniająca bezpieczeństwo funkcjonowania komunalnego 2.8. Ochrona środowiska naturalnego i bezpieczeństwo ekologiczne - wykorzystanie odnawialnych źródeł energii i gospodarka niskoemisyjna 2.9. Ład przestrzenny kształtowany w oparciu o miejscowe plany zagospodarowania przestrzennego (MPZP) 2.10. Modernizacja i budowa systemu kanalizacji, w tym rozdział kanalizacji sanitarnej i ogólnospławnej 3.7. Miasto przystosowane do obsługi odwiedzających			
Beneficjenci	Mieszkańcy Pucka	Turyści i przedsiębiorcy	Miasto Puck	
Partnerzy	– Samorząd terytorialny – Pucka Gospodarka Komunalna Sp. z o.o. – Spółdzielnia Mieszaniowa Lokatorsko-Własnościowa w Pucku – Placówki edukacyjne		– Kościoły i parafie – Instytucje ochrony środowiska – Organizacje pozarządowe – Inne jednostki samorządu terytorialnego – Przedsiębiorcy	
Rola samorządu	Inicjowanie zadań	Wsparcie organizacyjne	Wsparcie finansowe	Wsparcie promocyjne
Źródła finansowania	– Budżet Miasta – Pozostałe środki publiczne (w tym krajowe) – Środki prywatne		– Środki dotacyjne i pozadotacyjne w ramach funduszy unijnych (w tym RPO WP, PROW, POIŚ) i pozostałych funduszy (m.in. MF EOG)	
Wskaźniki operacyjne	1. Długość wybudowanych tras rowerowych 2. Liczba punktów oświetlenia poddanych modernizacji 3. Długość wybudowanych/zmodernizowanych dróg 4. Długość wybudowanej/przebudowanej kanalizacji sanitarnej i deszczowej 5. Liczba zrealizowanych projektów z zakresu gospodarki wodno-ściekowej		6. Liczba obiektów poddanych termomodernizacji 7. Wzrost udziału OZE w bilansie energetycznym miasta 8. Liczba zrealizowanych projektów z zakresu zagospodarowania przestrzeni publicznych 9. Powierzchnia terenów poddanych rewitalizacji	
Korzyści bezpośrednie	– wzrost atrakcyjności osiedleńczej miasta – wzrost atrakcyjności turystycznej miasta – wzrost liczby odwiedzających miasta turystów		– poprawa stanu środowiska naturalnego – poprawa estetyki miasta – poprawa bezpieczeństwa na drogach	



Załącznik nr 3 Inwestycje planowane do realizacji do 2025 roku

W tabeli zaprezentowano działania planowane do realizacji przez Gminę Miasta Puck w perspektywie do 2025 roku. Przedstawione zestawienia nie stanowią wyliczenia enumeratywnego zadań inwestycyjnych. Stanowią one podstawowe kierunki podejmowanych w przyszłych latach inicjatyw. Katalogi te mogą być poszerzane, bądź zawężane w zależności od sytuacji finansowej Gminy oraz dostosowywane do bieżących potrzeb.



Tabela 34 Inwestycje planowane do realizacji w Mieście Puck

Lp.	Nazwa inwestycji	Podmiot realizujący	Lata realizacji	Szacowany koszt	Zakres
PROGRAM OPERACYJNY: SPOŁECZEŃSTWO					
1.	Wypożyczenie jednostek ratowniczych	Urząd Miasta Puck	Brak danych szczegółowych 2015 – 2020	Brak danych	Zakup profesjonalnego sprzętu ratowniczego. Zakres szczegółowy do uzgodnienia.
2.	Rewitalizacja Śródmieścia Pucka	Urząd Miasta Puck	Brak danych szczegółowych 2015 - 2025	Brak danych	Zakres przybliżony: rozbiórka i przebudowa budynków przy ul. Pokoju 8 i Morskiego Dywizjonu Lotniczego 12, wymiana infrastruktury podziemnej na ul. Pokoju, wymiana nawierzchni na ul. Pokoju. Zakres zostanie uszczegółowiony.
PROGRAM OPERACYJNY: KONKURENCYJNOŚĆ					
3.	Rozbudowa i przebudowa portu w Pucku dla umożliwienia rozwoju jego funkcji rybackich, turystycznych i żeglarskich	Urząd Miasta Puck, Urząd Morski w Gdyni	2015 - 2020	Dokumentacja projektowa - 581,00 tys. zł Roboty budowlane – brak danych	Dostosowanie portu w Pucku do obsługi żegluga w ramach funkcji turystycznych, rybackich i żeglarskich, budowa falochronu osłonowego, przyłączy energetycznych i wodno-kanalizacyjnych dla jednostek pływających; oznakowanie nawigacyjne
4.	Odkryj zamek w Pucku – zwiększenie atrakcyjności turystycznej miasta i regionu	Urząd Miasta Puck	Brak danych szczegółowych 2015 - 2025	Brak danych szczegółowych	Udostępnienie pozostałości zamku krzyżackiego poprzez odsłonięcie i rewitalizację zabytkowych murów, zagospodarowanie otoczenia w sposób umożliwiający przebywanie turystów, poprawę dostępności poprzez budowę parkingu, realizacja makiety mapy Pucka z 1810 r. na rynku, stworzenie ścieżki turystyczno-edukacyjnej, (wymiana nawierzchni ulic Marynarskiej, Morskiej, Zamkowej, Judyckiego), zagospodarowanie placu północnego i naprawa muru okalającego
5.	Rozwój promocji obszaru	NORDA	2016 - 2020	Brak danych szczegółowych	Zintegrowany marketing gospodarczy oraz oferta inwestycyjna, strategia marki oraz plan komunikacji marketingowej - wdrożenie przedsięwzięć
6.	Rozwój gospodarczy	NORDA	2016 - 2020	Brak danych szczegółowych	Tworzenie warunków do inwestowania - wdrożenie przedsięwzięcia, wsparcie rozwoju przemysłu zdrowia- opracowanie studium wykonalności



Strategia Rozwoju Gminy **MIASTA PUCK** na lata 2015-2025

PROGRAM OPERACYJNY: PRZESTRZEŃ					
7.	Puckie Trasy Rowerowe o zasięgu międzynarodowym (szlak rowerowy R-10)	Urząd Miasta Puck	2016	1 310,1 tys. zł	Budowa ścieżki rowerowej na ul. Wybickiego (odcinek ul. Nowy Świat – ul. Polna) i planowane połączenie z dalszym przebiegiem trasy R-10 na terenie Gminy Puck w kierunku Bładzikowa; wyposażenie w oznakowanie i miejsca postojowe
8.	Rewitalizacja Zielonego Mostka – remont punktu widokowego przy Parku im. Feliksa Nowowiejskiego w Pucku	MOKSiR	2014 – 2015	310,7 tys. zł	Zagospodarowanie przestrzeni publicznej - miejsca spacerów mieszkańców i odwiedzających Puck, uatrakcyjnienie przestrzeni
9.	Wieże widokowe – koncepcja wspólna dla gmin powiatu puckiego	Urząd Miasta Puck	2016	2 500,0 tys. zł	Ograniczenie zagrożeń naturalnych
10.	Budowa węzła integracyjnego „Przystanek PUCK”	Urząd Miasta Puck	2015 - 2025	12 746,4 tys. zł	Modernizacja ulicy Dworcowej, przebudowa dworca PKP i centrum informacji, budowa parkingów – stworzenie węzła integracyjnego dla transportu publicznego
11.	Termomodernizacja budynków użyteczności publicznej – EKO-PUCK	Urząd Miasta Puck	2015 - 2025	4 844,0 tys. zł	Termomodernizacja Urzędu Miasta, Gimnazjum, MOKSiR
12.	Oświetlenie uliczne	Urząd Miasta Puck	Brak danych	Brak danych	Modernizacja oświetlenia ulicznego – zastosowanie nowoczesnych form oświetlenia i technologii energooszczędnych
13.	Jednostki ratownicze – wyposażenie	Urząd Miasta Puck	2016	200,0 tys. zł	Modernizacja i doposażenie jednostek ratowniczych
14.	Budowa i modernizacja kanalizacji deszczowej	Urząd Miasta Puck	Brak danych	Brak danych	Zakres szczegółowy do uzgodnienia
15.	Budowa i modernizacja kanalizacji sanitarnej	Urząd Miasta Puck	Rozpoczęcie 2015	71,0 tys. zł – projekt budowlany	Zakres szczegółowy do uzgodnienia
16.	Rozwój przestrzenny i gospodarowania gruntami	NORDA	2015 - 2020	Brak danych	Rozwinięcie linii stykowej morze łąd - budowa obiektów usytuowanych prostopadle do brzegu morskiego, nowa jakość plaż, wzmocnienie potencjałów rozwojowych branży turystycznej



Załącznik nr 4 Strategiczna karta wyników

Lp.	Miernik/wskaźnik	Jednostka miary	Założenia	Poziom osiągnięcia wskaźnika*											Osiągnięta wartość wskaźnika (wartość finalna)
				XII 2016	XII 2017	XII 2018	XII 2019	XII 2020	XII 2021	XII 2022	XII 2023	XII 2024	XII 2025		
PROGRAM OPERACYJNY: SPOŁECZEŃSTWO															
1.	Liczba wybudowanych/ zmodernizowanych/ doposażonych ośrodków sportu, rekreacji, kultury, edukacji, zdrowia	[szt.]													
	Źródło weryfikacji wskaźnika:														
2.	Liczba inicjatyw społecznych z zakresu: sportu, rekreacji, kultury, oświaty i edukacji, zdrowia, społeczeństwa obywatelskiego	[szt.]													
	Źródło weryfikacji wskaźnika:														
PROGRAM OPERACYJNY: KONKURENCYJNOŚĆ															
1.	Liczba nowych inwestycji w Mieście	[szt.]													
	Źródło weryfikacji wskaźnika:														
2.	Liczba nowozarejestrowanych podmiotów gospodarczych	[szt.]													



Strategia Rozwoju Gminy
MIASTA PUCK
na lata 2015-2025

Źródło weryfikacji wskaźnika:		
3.	Powierzchnia nieruchomości przeznaczona pod działalność gospodarczą [m ²]	
Źródło weryfikacji wskaźnika:		
4.	Liczba przedsięwzięć z zakresu wsparcia turystyki [szt.]	
Źródło weryfikacji wskaźnika:		
5.	Liczba inwestycji z zakresu rozbudowy infrastruktury turystycznej i rekreacyjnej [szt.]	
Źródło weryfikacji wskaźnika:		
6.	Liczba powstałych obiektów noclegowych [szt.]	
Źródło weryfikacji wskaźnika:		
7.	Liczba powstałych obiektów gastronomicznych [szt.]	
Źródło weryfikacji wskaźnika:		
PROGRAM OPERACYJNY: PRZESTRZEŃ		
1.	Długość wybudowanych tras rowerowych [m]	
Źródło weryfikacji wskaźnika:		
2.	Liczba punktów oświetlenia poddanych modernizacji [szt.]	
Źródło weryfikacji wskaźnika:		
3.	Długość wybudowanych/zmodernizowanych dróg [m]	
Źródło weryfikacji wskaźnika:		

Realizacja przynajmniej jednego zadania/projektu w ramach każdego wskaźnika do 2025 r.



Strategia Rozwoju Gminy **MIASTA PUCK** na lata 2015-2025

4.	Długość wybudowanej/przebudowanej kanalizacji sanitarnej i deszczowej	[m]	
Źródło weryfikacji wskaźnika:			
5.	Liczba zrealizowanych projektów z zakresu gospodarki wodno - ściekowej	[szt.]	
Źródło weryfikacji wskaźnika:			
6.	Liczba obiektów poddanych termomodernizacji	[szt.]	
Źródło weryfikacji wskaźnika:			
7.	Wzrost udziału OZE w bilansie energetycznym miasta	[%]	
Źródło weryfikacji wskaźnika:			
8.	Liczba zrealizowanych projektów z zakresu zagospodarowania przestrzeni publicznych	[szt.]	
Źródło weryfikacji wskaźnika:			
9.	Powierzchnia terenów poddanych rewitalizacji	[m ²]	
Źródło weryfikacji wskaźnika:			

Realizacja przynajmniej jednego zadania/projektu w ramach każdego wskaźnika do 2025 r.

* Proszę wpisać „-” w przypadku nie osiągnięcia wskaźnika w danym roku oraz odpowiednią wartość cyfrową (1, 2, 3,...) w przypadku zrealizowania wskaźnika.