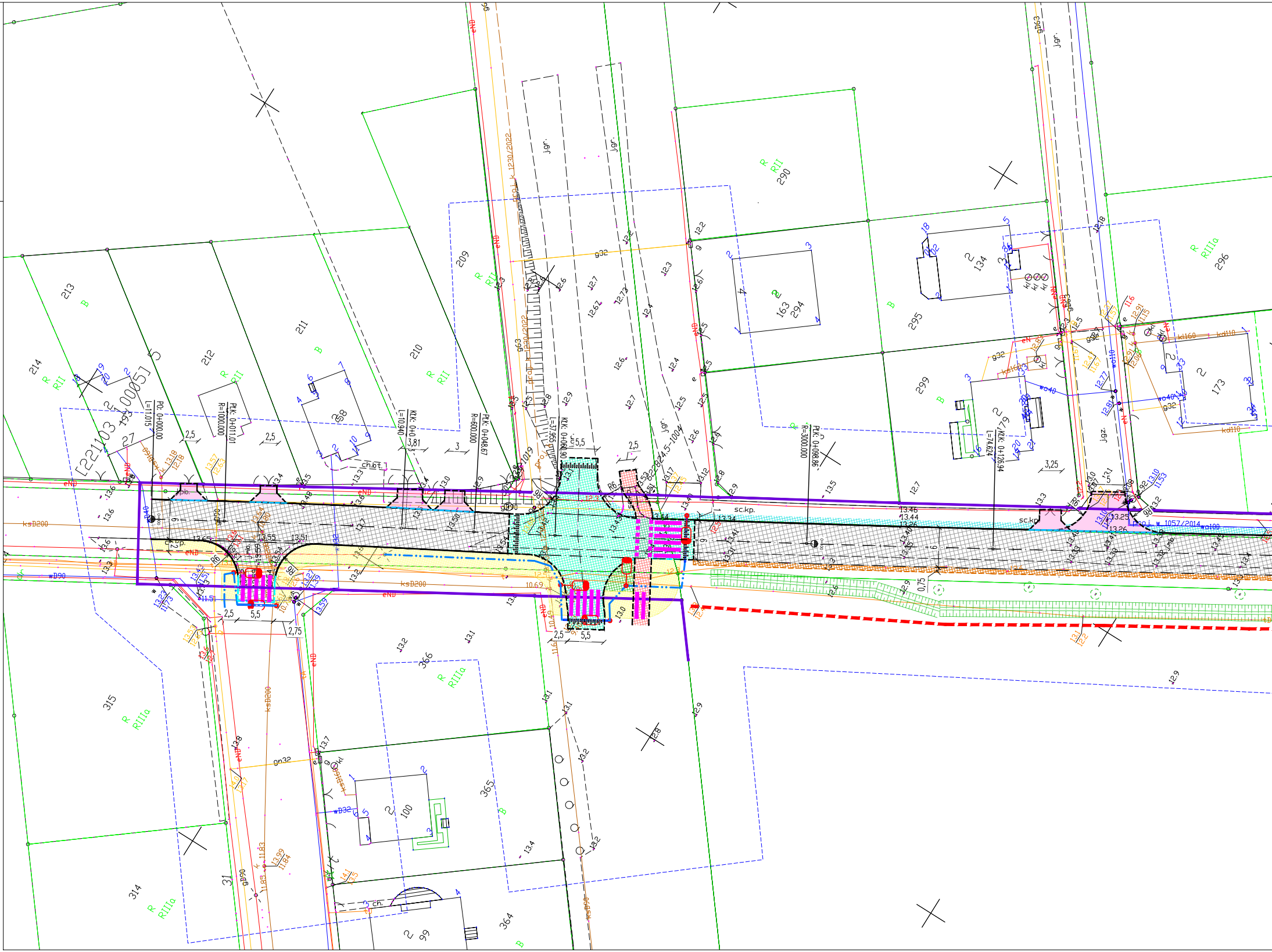
213
B
214
R
RII
212
211
210
209
[221103_1.0005]
193
27
58
PK: 0+000,00
L=11,015
PŁK: 0+011,01
R=1000,000
KŁK: 0+0
L=10,940
PŁK: 0+048,67
R=600,000
KŁK: 0+060,90
L=37,955
R=3000,000
PŁK: 0+098,86
KŁK: 0+126,94
L=74,624
290
294
163
295
134
296
299
179
173
2,5
5,5
3,81
3,25
2,75
0,75
R6
ch.bt.
sc.kp.
eND
ksD200
wD90
g32
gD63
j.gr.
315
RIIIa
366
365
100
314
31
99
364

Data wydruku:2023-07-10 plik: L:\Mój dysk\SERWER\01_PROJEKTY\2023_03 ZDP Puck - Błądzikowo\2 - koncepcja\2023_03_koncepcja_wariant_5.dwg; 1048.37kb
użytkownik: Tomek; papier:ANSI A (8.50 x 11.00 Inches)mm; ploter: BRAK

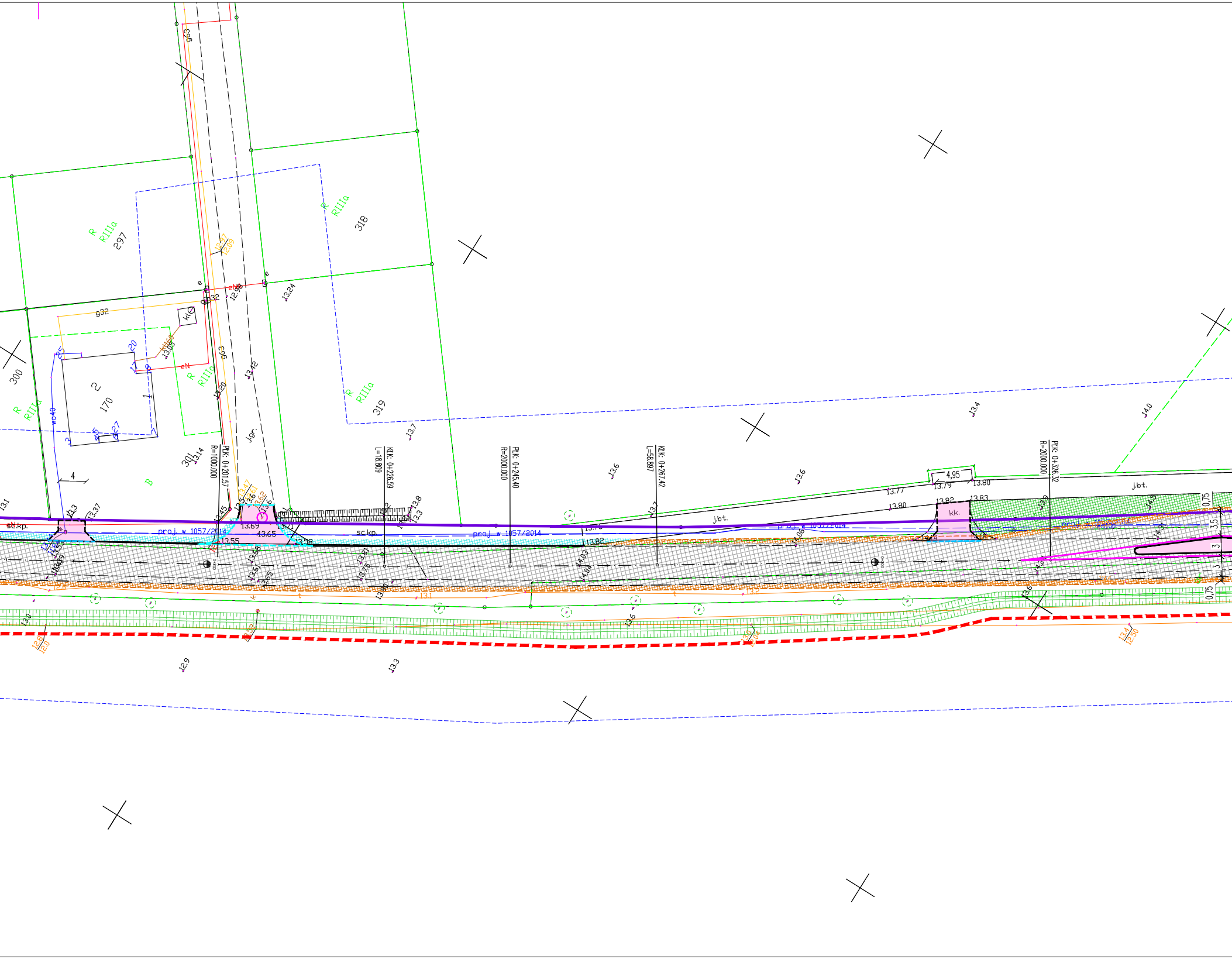
297
318
319
300
301
170
2
R RIIIa
PŁK: 0+201.57
R=1000.000
KŁK: 0+226.59
L=18.809
PŁK: 0+245.40
R=2000.000
KŁK: 0+267.42
L=58.897
PŁK: 0+326.32
R=2000.000
proj. w 1057/2014
sc.kp.
j.gr.
j.bt.
kk.
4,95
3,5
3
0,75
13.69
43.65
13.55
13.58
13.71
13.76
13.82
13.77
13.79
13.80
13.83
13.14
13.7
13.6
13.4
14.0
13.3
12.9
13.1
13.24
12.98
13.42
13.20
13.05
13.81
13.75
13.90
14.03
14.04
13.68
13.61
13.65
13.47
13.61
13.62
13.45
13.37
wc40
g32
g63
kk
eN

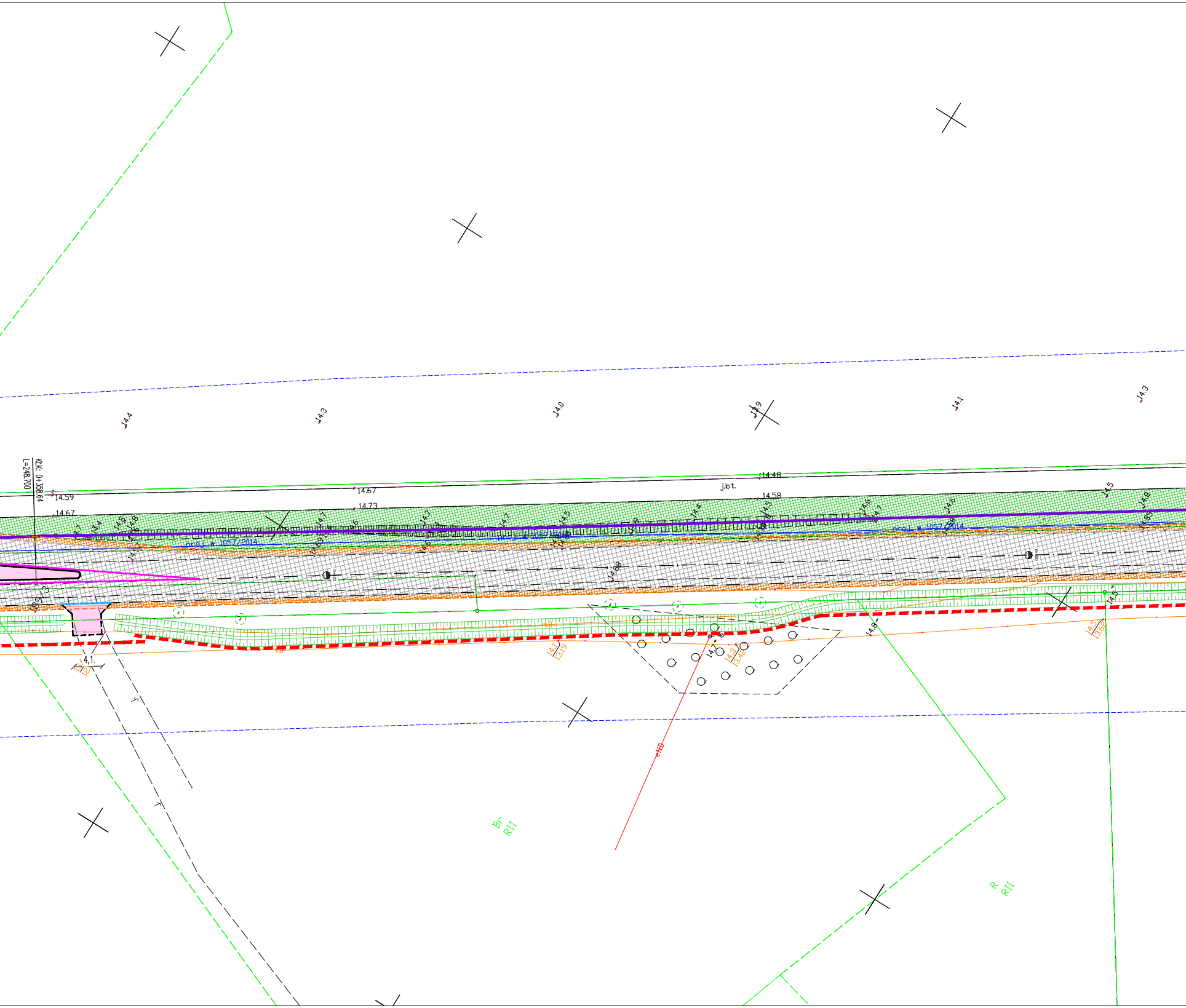
KLK: 0+358.64
L=248.700
14.4
14.3
14.0
13.9
14.1
14.3
14.59
14.67
14.67
14.73
14.48
j.bt.
14.58
proj. w. 1057/2014
proj. w. 1057/2014
14.88
4,1
14.1
13.19
14.7
14.3
13.42
14.8
14.5
14.5
13.62
eNb
Br
RII
R
RII


PLK: 0+607.35
R=1300.000
14.2
14.1
14.4
14.7
15.0
14.60
14.73
15.12
15.21
15.26
j.bt.
14.65
14.82
15.15
15.26
15.31
14.7
14.5
14.6
14.8
14.9
15.2
15.1
15.3
15.5
14.91
15.00
15.05
15.11
proj. w 1057/2014
proj. w 1057/2014
proj. w 1057/2014
proj. w 1057/2014
wo100
15.05
15.09
15.46
15.87
14.8
14.4
14.8
15.2
15.8
14.7
13.80
15.2
14.31
15.9
15.02
14.7
15.1
15.9
punkt wysoki drogi

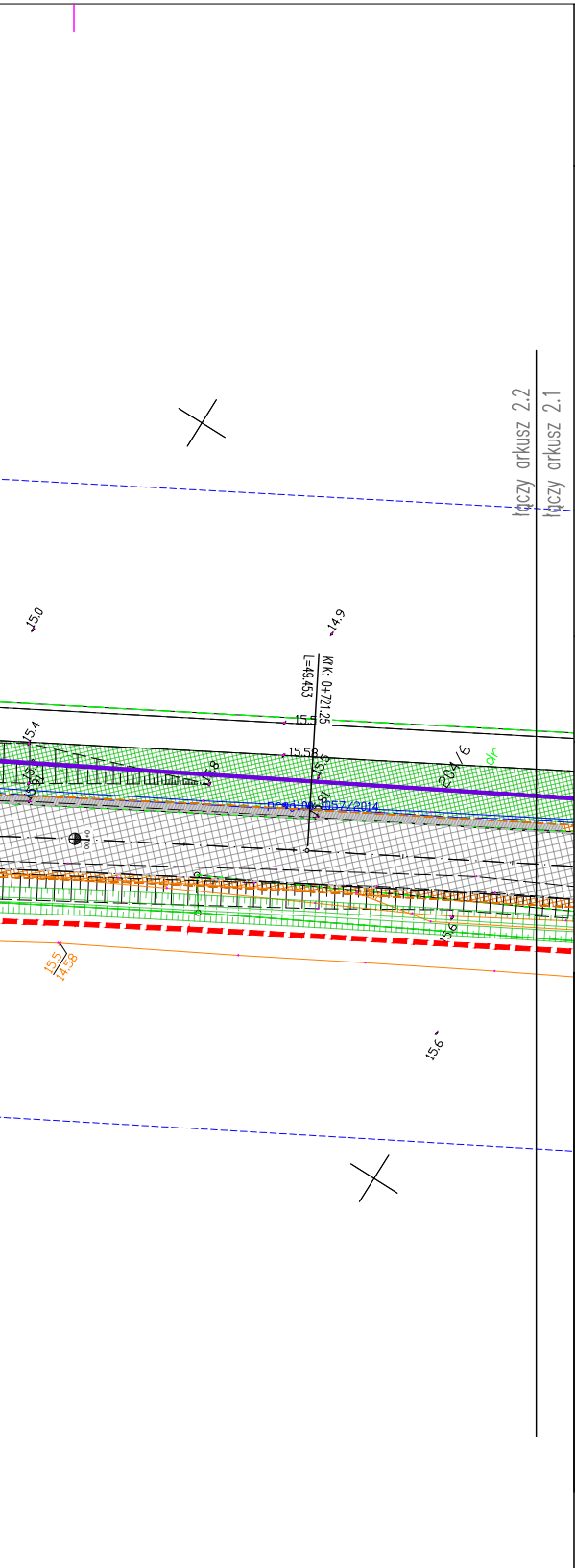
łączy arkusz 2.2
łączy arkusz 2.1
15,0
14,9
KLK: 0+721.25
L=49.453
15,5
15,58
15,4
15,8
204/6
dr
przed100-1057/2014
0+00
15,6
15,5
14,58
15,6
963
dr
244

PZT: PROJEKT ZAGOSPODAROWANIA TERENU

▬	linia terenu inwestycji
142/3	numer działki włączonej do pasa drogowego w trybie ZRID
▬ ▬ ▬	linia rozgraniczająca teren dla projektowanej drogi gminnej
145/18	numer działki objętjej czasowo ogracznionym korzystaniem z nieruchmości
▬ ▬ ▬	linia czasowego ograniczenia korzystania z nieruchomości
133/11	numer działki istniejacego pasa drogowego

Branża drogowa

▬	K1 – kr. betonowy skośny 15x30cm wyst. 12cm
- - -	K2 – kr. betonowy najazdowy 15x22cm wyst. 2cm * na przejściach dla pieszych wyst. 1 cm
―	K3 – kr. betonowy obrzeże bet. 8x30 cm
- - -	K4 – kr. opornik drogowy 12x25cm
- - -	krawędz jezdni
- - -	krawędz pobocza
▨	KN1 (jezdnia, naw. asfaltowa – wg opisu)
▨	KN2 (droga dla pieszych, k.bet. –wg. opisu)
▨	KN2 (droga dla pieszych i rowerów, k.bet. –wg. opisu)
▨	KN2 (regulacja wysokościowa nawierzchni– wg. opisu)
▨	KN3 (zjazd, k.bet. –wg. opisu)
▨	KN4 (pobocze, kruszywo łamane. –wg. opisu)
▨	KN5 (wyniesione skrzyżowanie, k. bet – wg. opisu)
▨	KN6 (droga dla rowerów, naw. asfaltowa –wg. opisu)
▨	humus wraz z obsiewem mieszanką traw
▮▮▮▮▮▮	lokalizacja przejścia dla pieszych
▤	rów odwadniający
═	przepust betonowy

Branża energetyczna

B 1,5	miejsce relokacji istn. słup oświetleniowego
◐	istn. słup oświetleniowy
●	proj. dedykowane doświetlenie przejścia dla pieszych
✕	istn.słup i oprawa do relokacji
-·-·-	proj. przewód oświetleniowy eN
▭	proj. rura osłonowa na przewodzie oświetleniowym

Branża sanitarna

◉	proj. studnia kanalizacji deszczowej DN1200 betonowa
▬	proj. kolektor kanalizacji deszczowej
―●	proj. studnia wpustowa DN500 z osadnikiem piasku o wys. min. 100cm z rusztem żeliwnym D400 wraz z przykanalikiem z PCV DN200

Jednostka projektowa:
RedRoad
RedRoad Biuro Projektów
Bartosz Waczyński
80-180 Gdańsk, ul. Świętokrzyska 51, lok. 4
nip: 888-287-90-03 regon: 221-730-500
biuro@redroad.pl www.redroad.pl

Zamierzenie budowlane/Obiekt budowlany:
Rozbudowa drogi powiatowej 1512G na odcinku
Puck - Błądzikowo długości 2,5 km
WARIANT 2

STADIUM:
PROJEKT BUDOWLANY
PROJEKT ZAGOSPODAROWANIA TERENU

Tytuł rysunku: Plan Zagospodarowania terenu

Branża: Wielobranżowa

Projektant:	branża/nr uprawnień:	Podpisy:
mgr inż. Bartosz Waczyński	drogowa/POM/0163/PBD/19	
mgr inż. Bartosz Szewczyk	sanitarna / WAM/0023/POOS/08	
mgr inż. Stanisław Leszcz	energ / 2823/Gd/87	
Sprawdzający:		
mgr inż. Tomasz Tusiński	drogowa/WAM/0053/PBD/19	
mgr inż. Grzegorz Kowalewski	sanitarna / WAM/0022/POOS/08	
mgr inż. Hubert Kaliszewski	energ/ POM/0171/PWBE/17	
Opracowujący:		
mgr inż. Anna Winckiewicz		

Nr arch.:	Stadium:	Data opracowania/ Data sprawdzenia:	Skala:	Nr rys.:
2022_03	PZT	19.06.2023 19.06.2023	1:500	PZT_2.1